

CLUBBLAD WSV OLAT


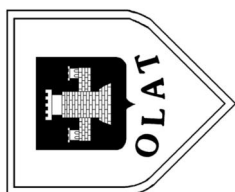
30^e jaargang ♦ no 11 ♦ december 2004

TPG Post

Port betaald
Port payé
Pays-Bas

Indien onbestelbaar:
Lupinelaan 27
5691 WC Son en Breugel

LAT NIEUWS



**PRETTIGE FEESTDAGEN
EN EEN
MOOIE JAARWISSELING**

WANDELSPORTVERENIGING OLLANDSE LANGE AFSTAND TIPPELAARS
Opgericht 23 november 1967
Lid van de KNBLO-Wandelsportorganisatie Nederland
Aangesloten bij NBWB-KNAU-NFV (IVV)

Voorzitter:
 Marinus van Roosmalen
 Hoge Vonderstraat 7
 5492 CH St.-Oedenrode
 ☎/ Fax 0413-475467
 e-mail: mvroosmalen@tridodsl.nl
 #

Vice-voorzitter:
 Theo Tromp
 Daelenbroek 32
 6002 VN Weert
 ☎ 0495-450325
 e-mail: m.h.tromp@hccnet.nl
 Internet web-postmaster:
 www.wandel-olat.org
 #

Secretaris:
 Kees van Vessem
 Diepmeerven 112
 5646 HC Eindhoven
 ☎040-2110413
 e-mail: keestrus.v.vessem@12move.nl
 #

Penningmeester:
 Jos van den Bersselaar
 Postbus 6155
 5600 HD Eindhoven
 ☎040-2524404
 e-mail: j.f.c.j.vande.Bersselaar@freeler.nl
 #

Notuliste Bestuursvergadering
 Mariet Ahlers

Bestuursleden:
 Toon van Wordragen
 J. v. Stolbergstraat 10
 6006 ZM Weert
 ☎0495-537775
 e-mail: toon.van.wordragen@hetnet.nl
 #

Ad Verbakel
 Past. Bogaertsstr. 12
 5469 EZ Keldonk
 ☎ 0413-212161
 adverbakel@zonnet.nl
 #

Paul Canters
 Verdilaan 3
 5707 RG Helmond
 ☎06-16885375 of 0492-550154
 paul.canters@hetnet.nl
 #

Joop Wesseling
 De Turfkamp 6
 5258 EN Berlicum
 ☎ 073-5033322
 wesseling.j@inter.NL.net
 #

Banknummer OLAT:
 13.82.11.736

Gironummer OLAT:
 17.75.156

t.n.v. penningmeester OLAT, Eindhoven

ERELEDEN van w.s.v. OLAT
**Theo Tromp, Jan van de Ven, Piet Knoester,
 Hein Lenders en Marinus van Roosmalen**
 -◇-

DRAGER VAN DE CORNELIS VAN MONTFORT TROFEE
Jan van de Ven, Piet Knoester en Theo Tromp.

LEDEN VAN VERDIENSTE:
 Jan Cortenbach, Tonny en Bert de Boer, Antoon Stoop, Mariet Ahlers,
 Henk Plasman, Ad van Asten, Ben van der Velden en Ad Verbakel

inhoud OLAT-Nieuws december 2004

Voorwoord: Marinus van Roosmalen4
Mededeling: betreffende inschrijving 4-Daagse van Nijmegen5
Van de Bestuurstafel: Joop Wesseling
Ledenadministratie: mutaties
Verjaardagen6
Initiatiefgroepen en Commissies:7
 Wandelen op Dinsdag: het winterprogramma
 Wandelpool: Airbornepad 'Market Garden'
 'Senioren in Beweging' en bewegingsmarkt Rooi.....8
 Cursus Sportief Wandelen
 Stiltewandeling9
 LPS: Stand competitie 2005 en competitieprogramma.
 De Nacht van Bocholtz, verslagje door Ernst Westerhoff10
 Snelwandelen,
 Uitslagen RWV-winterserie
 OLAT-trainingweekend11
 Sectie Lange Afstand.....
 Clubreizen: programma 200511
 Ons maandelijks vraagesprekje, door: Margriet12
 Airbornepad Market Garden, inwanderverslag door: Piet Jansens13
 Algemene ledenvergadering van wsv OLAT, informeel verslag: Ad v Asten19
 Wandelen en wat ik zoal tegenkom (10): Christiaan Koehler.....21
 De Vijftiende Snerdtocht van wsv Jong en Vrolijk, door Peter vd Ven.....23
 Met de FLAL vanuit Vlagtwedde naar Bourtange, Henri Floor en Coos Verburgt ...25
 Met Constant op stap, 3 wandelimpresies van Constant Dedel27
 Amore, amore, amore, door: Alma van Hardeveld.....28
 Clubreis naar Vlaams Brabant, door Ad van Asten29

Voorkaft:
 Verder foto's van: Christiaan Koehler, Piet Jansens, Henri Floor, Theo Tromp
 Peter vd Ven en Ad
 Tekstvakken overgenomen of verwijzing of mening naar teksten in diverse bladen of internet.

Het bestuur van OLAT en de redactie van het OLAT-Nieuws aanvaarden geen enkele verantwoordelijkheid voor de inhoud van de gepubliceerde advertenties in het clubblad van de wsv OLAT.

<p><u>Ledenadministratie:</u> Jet van den Bersselaar Postbus 6155 5600 HD Eindhoven ☎ 040-252 4404 j.f.c.j.vande.Bersselaar@freeler.nl</p> <p><u>Clubreizen:</u> Toon van Wordragen gironr. 70.68.01 t.n.v. OLAT-clubreizen Weert.</p>	<p><u>Startbureau:</u> Jos van den Bersselaar ☎ 040 -2524404</p> <p><u>Boetiek:</u> Mia Dielesen/Francien vd Laar ☎ 040-2552742/0499-471298</p> <p><u>Parkoersen:</u> Ad Verbakel ☎0413-212161</p> <p><u>OLAT-verzorging: Algemeen</u> Willem Schoonhen ☎ 040 - 2420422</p>	<p><u>Nijmegen</u> <u>Vierdaagse verzorging:</u></p> <p><u>Overnachting Vierdaagse</u> Hein Lenders ☎06-12074473 giro: 2608214</p> <p><u>OLAT-Wandelpaden:</u> Theo Tromp</p>	<p><u>Redactie OLAT-Nieuws:</u> Margriet Fischer Peter van de Ven Ad van Asten Lupinelaan 27 5691 WC Son en Breugel ☎0499-473767 (ook fax) <u>a.h.van.asten@hccnet.nl</u> <u>Verzending OLAT-Nieuws</u> Tjeu en Lies v/d Kerkhof Conny Nakken</p>
---	---	--	---

OLAT COMMISSIES

Lange afstand-Prestatie- en Snelwandelen, LPS:

Paul Canters, bestuursafg.
Verdilaan 3
5707 RG Helmond
☎06-24175221
e-mail: paul.canters@hetnet.nl
Henk Plasman
Hans de Vries
Theo Tromp
Marinus van Roosmalen



Clubblad OLAT-Nieuws:

Ad van Asten, coördinatie
☎0499-473767

Lupinelaan 27
5691 WC SON

a.h.van.asten@hccnet.nl

a.asten1@chello.nl

Peter van de Ven
Margriet Fischer

Joop Wesseling, bestuursafg.



Clubreizen:

Toon van Wordragen

☎0495 - 537775

Jul. van Stolbergstraat 10
6006 ZM Weert

e-mail:

toon.van.wordragen@hetnet.nl

Simon Willems

Jan Hendrix

Theo Bouwmans



Kempische Wandeldagen

Joop Wesseling, voorzitter.

Mia Dielesen

☎040 - 2552742

Diephuisstraat 24

5652 PA Eindhoven

e-mail:

m.dielesenbeerens@chello.nl

Hein Lenders

Jos van den Bersselaar

Ad Verbakel

Toon van Wordragen

Jacques Smits



Wandelen op Dinsdag

Truus van Vessem

☎ 040-2110413

Jos Scheepers

Willy Verbeek

Jan vd Zanden



OLAT-Wandelwegen

Marinus van Roosmalen (b.a.)

Theo Tromp (Airbornepad)

Info: 0495-450325

Els de la Parra (Hertog Hendrikp)

Tjeu vd Kerkhof (Graaf v Hornep)

Ad Verbakel (Peellandpad)

Redactie en Samenstelling:

Ad van Asten, Peter van de Ven, Margriet Fischer.

Druk: A.L.J. Niëns, Weert

Inleveren Kopij:

**Voor 20 december voor plaatsing in ons
januarinummer.**

OLAT-Nieuws verschijnt maximaal 11x per jaar.

e-mail: a.h.van.asten@hccnet.nl

Post: Lupinelaan 27 5691 WC Son

**december 2004
JAARGANG 30, NR. 11**

Voorwoord

De maand december is voor velen een maand van voorbereiding op de komende feestdagen en het inkopen doen voor deze dagen. We denken aan 6 december, 25 december en 31 december. Ook het jaargetij leent er zich uitstekend voor met donkere, koude dagen en heerlijke lange avonden. Maar de wandelaar, die eropuit trekt in deze donkere maand geniet ook van de winterse taferelen. Denk maar eens aan onze grenzeloze tocht.

Veel wandelaars hebben deze tocht al eens, of meerdere keren, gewandeld en voor degenen die hem nog niet hebben gewandeld is het een aanrader.

Deze grenzeloze tocht organiseren we samen met wandelclub Milieu 2000 uit Lommel, en ieder jaar mogen we rond de 2000 wandelaars begroeten. Er zal gewandeld worden door heel mooie natuur, waarbij de Lommelse Sahara in het bijzonder zal opvallen. Op de route is ook een verwarmde rustgelegenheid ingericht, waar iedereen tegen betaling allerlei eetwaren en drinken kan kopen. Deze tocht zal plaatsvinden op dinsdag 28 december 2004

Op dinsdag 9 november zijn we gestart met wandelactiviteiten in St.-Oedenrode in samenwerking met de gemeente Sint-Oedenrode (Senioren in beweging). Bij de eerste uitvoering mochten we 41 wandelaars begroeten

Tijdens deze wandeling in de mooie natuur rondom ons dorp, wordt er ook aandacht besteed aan lichte oefeningen, spelvormen en voorlichting. Maar het doel is om gezellig samen gezond te ontspannen.

Het Airbornepad Market Garden wordt druk bewandeld en regelmatig komen er positieve geluiden binnen, omdat het een mooi pad is.

Alvorens te eindigen wens ik allen heel fijne feestdagen en een prettige jaarwisseling. Onze zieke leden wens ik in het bijzonder alle goeds toe en hoop hen, indien mogelijk, weer snel op de wandelwegen te mogen ontmoeten.

Tot volgende maand

Marinus van Roosmalen



Deelnemers 2004 hebben gegarandeerd startbewijs voor 89ste editie

Twee inschrijfperiodes voor Vierdaagse 2005

Begin volgend jaar zijn er **twee perioden om in te schrijven** voor de 89ste Internationale Vierdaagse Afstandsmarsen Nijmegen. Aan het totaal aantal inschrijvingen is de limiet van 47.500 gesteld.

Voor de Vierdaagse in 2005 zullen nog slechts 4.000 diplomalopers worden toegelaten. De 'Regeling Afstanden en Beloningen' ondergaat volgend jaar geen wijzigingen ten opzichte van 2004.

Tijdens de eerste inschrijfperiode **-van maandag 7 februari tot en met vrijdag 11 maart 2005-** kunnen alleen de deelnemers aan de Vierdaagse 2004 inschrijven. Wie in 2004 heeft deelgenomen is, mits op juiste wijze en binnen de gestelde periode wordt ingeschreven, zeker van een startbewijs voor de editie in 2005.

Voor debutanten **en alle andere wandelaars die in 2005 de Vierdaagse willen lopen**, wordt een tweede inschrijfperiode opengesteld: **van maandag 14 maart tot en met vrijdag 15 april 2005, 24.00 uur.**

Inschrijvingen tijdens deze periode dingen mee naar een startbewijs dat door middel van loting direct na 15 april wordt toegekend. Het aantal startbewijzen dat wordt verloot is gelijk aan het verschil tussen het aantal inschrijvingen in de eerste periode en de door het bestuur vastgestelde inschrijflimiet van 47.500. Het moment van inschrijven in beide perioden is niet van belang. Alle inschrijvingen in de tweede periode loten mee voor een startbewijs.

In beide inschrijfperiodes is het voor zowel Nederlanders als voor buitenlanders mogelijk schriftelijk of via internet in te schrijven

Geen uitzonderingen

Begin februari ontvangen alle deelnemers die in 2004 daadwerkelijk de eerste dag van start zijn gegaan, een uitnodiging om voor de Vierdaagse 2005 in te schrijven. Deelnemers die in 2004 via internet hebben ingeschreven en waarvan het juiste emailadres bij ons bekend is, ontvangen een emailbericht. Het inschrijfglement wordt als brochure en op de KNBLO-website www.4daagse.nl, gepubliceerd. Er zullen geen uitzonderingen worden gemaakt, is de garantie.

Het aantal diplomalopers wordt de komende jaren nog verder teruggebracht. Daarmee maakt Stichting de 4daagse gefaseerd een einde aan het verschil in de wijze van belonen van mannen en vrouwen op de 40 kilometer.

Door het aantal inschrijvingen te limiteren tot 47.500 -dat is 500 meer dan in 2004- verwacht het stichtingsbestuur dat er uiteindelijk circa 45.000 wandelaars aan de start verschijnen.

De 89ste Internationale Vierdaagse Afstandsmarsen Nijmegen vinden plaats van **19 tot en met 22 juli 2005.**

Van de bestuurstafel:

Door Joop Wesseling.

OLAT heeft, in samenwerking met de gemeente Sint- Oedenrode, een wandelactiviteit voor 50 plussers opgestart.

De start is elke dinsdag om 10.00 uur bij café De Rooie Sok bij het zwembad in Sint-Oedenrode.

Deelname is de eerste maand gratis dan €1.00 voor leden van OLAT en €2.00 voor niet leden.

Info bij Marinus van Roosmalen 0413-475467 of www.wandel-olat.org

Ledenadministratie

Jet van den Bersselaar: Postbus 6155, 5600 HD Eindhoven

☎040-2524404 e-mail: j.f.c.j.vande.Bersselaar@freeler.nl

Alle wijzigingen rechtstreeks doorgeven aan de ledenadministratie.

Mocht U bezwaren hebben tegen een aspirant-lid, dan verzoeken wij U

dat binnen 14 dagen na het verschijnen van het verenigingsorgaan met argumenten te melden bij het secretariaat. Het lidmaatschap gaat pas in als de verschuldigde bedragen zijn ontvangen. Om in aanmerking te komen voor korting op het inschrijfgeld bij OLAT-tochten is het noodzakelijk uw lidmaatschapskaart te tonen bij de inschrijving.

ADRESWIJZIGING :

Dhr. Ben Smeenk, **nieuw adres :** Koppeldijk 4, 3079 TT Rotterdam

AANMELDINGEN :

Dhr. Hans van Rijswijk	Leenderweg 41	5591 TE Heeze	Geb. dat. : 20-05-1956
Dhr. Jan van Houtum	Hoge Broekstraat 5	5473 XM Dinther	Geb. dat. : 19-11-1955
Mevr. Annie Stoop	Bart de Ligtstraat 20	5671 DH Nuenen	Geb. dat. : 19-12-1943
Mevr. Marijke Raaijmakers	Pastoor van de Voortlaan 18	5591 JB Heeze	Geb. dat. : 29-12-1958
Mevr. Ricky van de Tillaart	Srentorstraat 17	5671 KV Eindhoven	Geb. dat. : 05-05-1943
Dhr. van der Heijden	Admiraliteitslaan 836	5224 EV Den Bosch	Geb. dat. : 13-12-1953
Mevr. Conny Dubbeling	Hermelijnweide 11	5467 KX Veghel	Geb. dat. : 28-02-1954
Mevr. Lia Hulsman	Beatrixstraat 24	5691 TS Son	Geb. dat. : 12-04-1955
Dhr. Karel Lutke-Schipholt	Narcissenstraat 13	5701 WS Helmond	Geb. dat. : 18-08-1943
Dhr. Bart Lutke-Schipholt	Narcissenstraat 13	5701 Ws Helmond	Geb. dat. : 23-04-1971

OPZEGGINGEN LIDMAATSCAP :

Dhr. Dirk Smit uit Soest, Mevr. Nellie van der Hofstad uit St. Michielsgestel, Mevr. Riet Kelders uit Boxtel, Mevr. Miep Luken uit Nuenen, Dhr. Henk Tigchelaar uit Haarlem, Mevr. Astrid van Hulsel uit Den Bosch, Dhr. Kees Simons uit Nuenen, Mevr. Riny Beeren uit Nederweert, Mevr. Jo Kats uit Eindhoven.



ONZE JARIGEN

De volgende personen willen wij feliciteren met hun verjaardag. Wij hopen dat zij deze dag in goede gezondheid kunnen vieren.

November/december: wel jarig maar niet in ons boekje van november.

Bij deze alsnog onze gelukwens

15	An Klarenbeek	Raamsdonksveer	27	Henk Treur	Geldrop
15	Wim van de Wal	Veldhoven	29	Kees Marijnissen	Breda
23	Frans de Wit	Waalre	30	Henk Aerdt	Nuenen
24	Othmar Glänzer	Eindhoven	3	Piet van Dongen	Eindhoven
24	Mia van Grootel	Eindhoven	10	Arie van Veen	Valkenburg Zh
26	Kees van Iersel	Haaren	12	Riet van der Linden	Beek en Donk
26	Piet Selten	Mill			
14	Riek van Hattum	Weert			

December:

15	Piet van Bommel	Tilburg	1	Henk Wassenberg	Boekel
15	Louis Vernie	Maasbracht	2	Jacco Wolf	Best
15	Jo van de Akker	Heesch	2	Jan Meulendijks	Uden
15	Jelle van der Zee	Vleuten	3	Rieky Jacobs	Uden
17	Deborah Tromp	Weert	3	Willem Steenbakkers	Son
18	Jeannie van Rooy	Mariahout	4	Wim Brooijmans	Nijmegen
19	Joop Sloos	Aarle Rixtel	4	Rien van Liempt	Best
19	Bert van Woensel	Oost West en Middelbeers	4	Frits Duijnhoven	Helmond
19	Regina Bakker	Eindhoven	4	Frans Ermen	Maarssen
19	Annie Stoop	Nuenen	4	Margriet Fischer	Weert
20	Rini Welten	Asten	6	Hettie Verberne	Nuenen
20	Wil van der Donk – Gotink	Helmond	6	Nelleke Konings	Sint Oedenrode
21	Tine Verberne	Helmond	6	Diny van Hoof	Eindhoven
22	Kees Mol	Breda	6	Rudy Polman	Zevenaar
23	Hein Lenders	Geldrop	7	Rita Denkers	Breugel
23	Dietmar Adam	Düppenweiler Duitsland	8	John Kerkhof	Middelburg
24	Joop Krul	Best	8	Jan Hogeloon	Breda
25	Anneke van Ooijen	Eindhoven	8	Henk Vissers	Mill
25	Lida van Horrik	Heeze	8	Marinus van Roosmalen	Sint Oedenrode
27	Wil Rovers – Heijms	Sint Oedenrode	9	Rob Keetlaer	Best
27	Brigitte Arie	Waalre	10	Drewes Boerema	Eindhoven
27	Harrie Rijkers	Gemonde	11	Gerrit van Baal	Eindhoven
29	Elly Borst – Brunsmann	Drunen	11	Wim Coolen	Helmond
29	Jaap Grootjans	Eindhoven	11	Marjolein Steenbakkers - Adriaans	Mariahout
29	Jan Houben	Nuenen	12	Theo Beelen	Weert
29	Gauer Stephan	Gavere België	12	Maria v.d. Hoogenhoff - v. Vijfeyken	Helmond
29	Marijke Raaijmakers	Heeze	14	Marietje Ooyen - van Lierop	Sint Oedenrode
30	Rolf Craanen	Amersfoort	14	Ton Konz	Heel
30	Mia Dielesen	Eindhoven	14	Ceciel Honings	Eersel
30	Fred Fisser	Boxtel	14	Dirk Belder	Veldhoven
Januari:			14	Cathrien van Boxtel-v. Rosmalen	Vught
1	Antoon der Kinderen	Nuenen	15	Mari Hak	Sint Oedenrode
1	Jose van den Brand	Eindhoven	15	Liesbeth Bekkers	Sint Oedenrode

Wandelvrienden van OLAT, ons aller vriend **Hein Lenders** wordt op **23 december 70 jaar**. Hein is de man die ons jaarlijks op onze verjaardag verrast met een verjaardagskaart namens OLAT. Hein doet dat al tientallen jaren. Als geheim 'onderonsje', (in het boekje voor Hein valt deze tekst weg als drukfout) willen wij u vragen ook Hein op zijn verjaardag 23 december te verrassen met een kaartje: het adres luidt: **Hein Lenders, Herdersveld 159, 5665 JN Geldrop**

INITIATIEFGROEPEN EN COMMISSIES:

WANDELEN OP DINSDAG

Om de 14 dagen vertrekt er op dinsdag om 10.00 uur 's morgens een groep wandelaars van ± 30 á 35 mensen om met elkaar zo'n 20 km te wandelen. Genietend van de natuur en wandelend in een leuk tempo brengen we met elkaar de dag door en zijn meestal ± 15.30 uur weer terug. Soms hebben we rond de middag een pleisterplaats. Zo niet, dan eten we het meegebrachte lunchpakketje op aan de rand van een ven of midden in het bos. Als we onderweg iets tegenkomen waar we bij stil kunnen staan b.v. een molen, een kijkhut of een mooi uitzichtpunt dan doen we dat.

Wie zin heeft om ook eens mee te doen hoeft zich niet aan te melden. Gewoon op tijd bij het vertrekpunt zijn is voldoende. Wel graag eten en drinken voor onderweg meenemen.

Kosten zijn er niet aan verbonden, behalve de evt. consumpties die gebruikt worden.

Vanzelfsprekend loopt iedereen voor eigen risico mee.

Tot ziens en veel wandelplezier.

Meér informatie? **Truus v. Vessem tel 040-2110413, Jos Scheepers tel 0495- 535848**

Winterprogramma 2004/2005 wandelen op dinsdag

Datum	Route	Startpunt	Postcode	Plaats
21-dec	Postelse Abdijroute	Gasthof de Beiaard, Abdijlaan 28 (bij de Abdij)		Postel (B)
4-jan	Beuven/Witventocht	Café 't Weekend, Provinciale weg 1	5711 RA	Someren
18-jan	Gemert	Café de Veldwachter, Ridderplein 45	5421 CX	Gemert
1-feb	Woekensroute	Café 't Vrijthof, Molenstraat 6	5688 AD	Oirschot
15-feb	Cranendonckroute	Café 't Hof, Oranje Nassaulaan 1	6026 BW	Maarheeze
1-mrt	Toterfout en Halfmijl	Café Pasmans Het Groen 4	5511 AE	Knegsel
15-mrt	Markgraaf	Café de Oude Ketting, Bosscheweg 74	5283 WB	Boxtel
29-mrt	Weert	de Schuttershoeve, Groote Steeg 10	6006 TE	Weert
12-apr	Cannerberg/St.Pieter (zwarte tocht)	Brasserie NS station	6621 BT	Maastricht
26-apr	Achter de Keten	fam.v.Dongen, Steenovense baan 55	4849 RD	Oosterhout

WANDELPOOL: AIRBORNEPAD MARKET GARDEN

Aanmelden tot donderdag een week voor wandeldatum bij: Theo Tromp 0495-450325 of e-mail: m.h.tromp@hccnet.nl

Datum	etappe	afstand	traject	starttijd	startplaats	Openbaarvervoer
2-12-2004	1e	23	Lommel - Bergeijk	10.00 uur	Cafe 't Witte Perd, Luikersteenweg, Valkenswaard	Buurtbus 276 Valkenswaard
16-12-2004	2e	23	Bergeijk - Eindhoven	10.00 uur	Parkeerplaats Gennepark Antoon Coolenlaan te Eindhoven, daarna carpools	Buslijnen: 172/173 Eindhoven-Valkenswaard
6-1-2005	3e	20	Eindhoven - Son brug	10.00 uur	Parkeerplaats Gennepark Antoon Coolenlaan te Eindhoven. Buslijnen: 172/173	Buslijnen: 156/157 Son-Eindhoven
20-1-2005	3e	21	Eindhoven - Paviljoen Joe Mann	10.00 uur	Parkeerplaats Gennepark Antoon Coolenlaan te Eindhoven. Buslijnen: 172/173	Buurtbus: Best - Son - Nuene. Buslijnen: 156/157 Son - Eindhoven
17-2-2005	4e	16	Son - St.-Oedenrode	10.00 uur	Brug Son	Buslijn: 156/157 Eindhoven - Son - St.-Oedenrode vv
3-3-2005	5e	20	St.-Oedenrode - Uden	10.00 uur	Café De Beurs St.-Oedenrode	Buslijn 157 Eindhoven- Uden vv
21-4-2005	6e	24	Uden - Grave	10.00 uur	Past. Spieringstraat Op hoek bij lunchroom in Uden	Buslijn 157 Eindhoven- Uden. Lijn 54 Grave-Uden

SENIOREN IN BEWEGING EN BEWEGINGSMARKT ROOI



Op zondag 7 november j.l. was OLAT vertegenwoordigd op de Sport- en Bewegingsmarkt in Sporthal De Kienenhoef. Tijdens deze markt kon men een fittest afleggen en een bezoek brengen aan de kramen van sportverenigingen uit Sint-Oedenrode. Ook OLAT was aanwezig op deze markt om onze activiteit te presenteren die we op verzoek van de gemeente Sint-Oedenrode hebben opgestart in het kader van de breedtesport.

Vanaf 9 november j.l. is elke dinsdag om 10 uur de start van een wandelgroep om senioren in beweging te krijgen. Vol spanning wachtten Marinus en ik hoeveel mensen er de eerste keer op af zouden komen.

De maand ervoor hadden we er voor niets gestaan, maar toen was er nog geen publiciteit aan gegeven. Maar nu was het een groot succes: liefst 39 wandelaars meldden zich in het café De Rode Sok, dat speciaal voor ons open was gegaan. We boden de deelnemers allemaal een kop koffie of thee aan, maar dat vond Jacqueline van der Heijden van de gemeente Sint-Oedenrode zo'n goed idee, dat zij direct aangaf dat dit door de gemeente betaald zou worden. Om kwart over tien vertrokken we na een groepsfoto voor het weekblad Midden-Brabant op pad voor een kennismakingswandelroute die Marinus voor deze dag had uitgezet.



Het bleek dat er drie personen waren, die slechts 2 a 3 kilometer per uur wandelenden, maar dit hebben we kunnen opvangen door hen enkele keren door te laten steken. De volgende keer zal er voor deze groep een routebeschrijving aanwezig zijn.



Een mooie route liet iedereen genieten van de omgeving en natuurlijk het prachtige weer speelde hier ook in mee. Voor deze dag was een route van 8 kilometer uitgezocht om tevens de groep te kunnen bekijken. Voorlopig zal de wandeling in de maanden november en december steeds starten om tien uur bij café De Rode Sok bij het Zwembad in Sint-Oedenrode. Vanaf volgend jaar zal er steeds een andere plaats in Sint-Oedenrode gebruikt gaan worden zoals b.v. Nijnsel, Boskant of Olland, om zo toch steeds afwisselende routes te krijgen. Een keer in de maand zal een wandeltest gedaan worden over twee kilometer waar men kan meten of men vooruit gaat. Er zullen tijdens de wandelingen ook wat oefeningen in een spelvorm worden gedaan.

Cursus sportief wandelen.

Sportief wandelen is wandelen met een tempo van ± 6 km per uur, met diverse oefeningen.

Sportief wandelen verheugt zich de laatste tijd in een groeiende belangstelling. Dit is de reden dat de KNBLO en de KNAU starten met de cursus "Instructeur Sportief Wandelen".

Nadere informatie:

- Duur van de cursus: 30 uur (inclusief examen)
- Onderdelen: fysiologie, trainingsleer, EHBO, oefenvormen en praktijkopdrachten.
- Docent: een beëdigd instructeur van de Hogeschool Arnhem en Nijmegen.
- De cursus gaat van start onder auspiciën van de KNAU
- Kosten: voor rekening van de KNBLO
- Plaats: waarschijnlijk Nijmegen.
- Vereiste vooropleiding: geen

Leden van OLAT die belangstelling voor deze cursus hebben en (natuurlijk) later bereid zijn om de lessen sportief wandelen te geven, kunnen zich opgeven bij het secretariaat. Zij zullen dan bij de KNBLO worden aangemeld.

Kees van Vessem, secretaris OLAT

Stiltewandeling (vervolg aankondiging)

Sst... Je mag het wel verder vertellen, maar liever zachtjes. **Op zondag 13 februari 2005** houdt OLAT een stiltewandeling in de Groote Peel bij Ospel. Stiltewandeling? Jawel, je mag dan wel praten, maar niet teveel en ook liever zachtjes. Praten - over hoe je de stilte ervaren hebt bijvoorbeeld - doen we liever na afloop, wanneer er gelegenheid is voor een lichte lunch met erwtensoep, roggebrood met spek, warme chocolademelk en een 'turfplak'. Tenminste zolang de voorraad strekt, want op is op, dan wordt het gewoon een broodje of zoiets.

Hoezo, waarom, wat, wanneer, hoe laat, hoe duur en hoe lang allemaal?

De KRO kent een aantal wandelevenementen. Nieuw in deze opzet is een stiltewandeling. Via contact met de KNBLO is de opzet gegroeid om op verschillende plaatsen in Nederland op dezelfde dag een wandeling te organiseren met het thema 'stilte'. De KRO heeft hier verder vorm aan gegeven en zal er ook een uitzending aan wijden.

De KNBLO heeft op haar beurt OLAT weer benaderd om een van deze stiltewandelingen te organiseren.

Wat er van geworden is staat hieronder. Iets speciaals voor de liefhebber. Zangers kunnen beter inschrijven voor de vierdaagse.

Datum : zondag 13 februari 2005

Plaats : bezoekerscentrum Mijl op Zeven, Moostdijk 15, 6035 Ospel

Starttijd : van 8.00 tot 9.30 uur

Afstand : ± 20 km

Inschrijfgeld : €2,50

Verzorging : na ± 10 km

Lunch : erwtensoep, roggebrood, spek, chocolademelk, turfplak. Eigen rekening (€5,00)

Karakter : stilte; meditatief

Terrein : stiltegebied, niet geschikt voor rolstoelen of mensen met angst voor natte voeten

Vervoer : eigen vervoer

Samenwerking : KNBLO, KRO, Staatsbosbeheer

Kees van Vessem

LANGE AFSTAND PRESTATIE en SNELWANDELEN

Stand clubkampioenschap 2004-2005 per 23 november

1	Ernst Westerhoff	2335	9	Servee Derks	600	Sjef Koolen	250
2	Boetje Huliselan	2235	10	Ad Martens	505	Joop Krul	250
3	Kees Lambregts	1500	11	Henk Vink	460	Connie Raijmakers	250
4	Hanny Klumpkens	1060	12	Wim van Gemert	430	Huub Raijmakers	250
	Hugo Prinsen	1060	13	Wim Bakker	275	Wim Brooymans	250
6	Hans de Vries	1055	14	Mart Douven	250	Erik Dikken	250
7	Ron Timmermans	835		Mariet Douven	250	Frits Mennen	250
8	Frances Rouppe vd Voort	710		Piet de Ruijter	250	25 Paul Koks	65
				Kees Mol	250		

Competitieprogramma 2004-2005 OLAT-clubkampioenschap

9-jan-05	R'dam	W/P	10 km	schema			
9-jan-05	Zaandam	P	20 km	schema			
23-jan-05	Zaandam	P	25 km	schema			
28-jan-05	Den Bosch	L.A.	100-110 km	430-460			
6-feb	R'dam	W/P	10 km	schema			
13-feb	Zaandam	P	30 km	schema			
18-feb	Horst	Eur	100 km	430			
4-mrt	Monnickendam	Eur	100 km	430			
6-mrt	R'dam	W/P	10 km	schema			
12-mrt	Westhoek	L.A.	100 - 80 km	430-360			
13-mrt	Olland	W/P	alle afst.	schema	bonus 5 km 50 punten, overige 250		
20-mrt	Gastel	L.A.	60 km	250			
26-mrt	Sittard	L.A./p	80 km	360	bonus <13 uur		
02-april	A'dam-Hoorn	P	42.195	100	goud:200;zilver:175;brons:150		

Toevoeging aan de clubcompetitie 2005.

1-okt	Katwijk	L.A.	65 Land van Cuijk	250
1-okt	Leersum	Eur	150-125-100 km	600-510-430
2-okt	Tilburg	NK	alle afstanden	schema
8-okt	Berg en Dal	L.A.	60 km	250
21-okt	Bocholtz	L.A.	100 -110 km	430-460
5-nov	Vlieden	Eur	150-125-100 km	600-510-430
6-nov	Rotterdam	W/P	10 km	schema
18-nov	Horst	Eur	100 km	430
20-nov	Rotterdam	W/P	10 km	schema
4-dec	Rotterdam	W/P	10 km	schema

Attentie: In verband met de aanpassing van het verenigingsjaar van wsv OLAT aan het kalenderjaar is besloten een aantal resterende L.A., Euraudax en prestatietochten toe te voegen aan het eerder vastgestelde competitieprogramma voor 2005. Wij vragen uw begrip.

OLAT-leden die aan onze competitie deelnemen dienen zich binnen 2 dagen na het volbrengen van een tocht te melden bij Ad van Asten. Tel 0499-473767 of per e-mail a.h.van.asten@hccnet.nl

De Nacht van Bocholtz**een berichtje van Ernst Westerhoff**

Van vrijdag 22 op zaterdag 23 oktober is de traditionele Nacht van Bocholtz gewandeld. Er waren daar ook een aantal OLAT-leden present, die bijna allen de 110 km-afstand liepen. De tocht was prachtig met mooie panorama's, zowel overdag als 's nachts met al die verlichte dorpjes. Het was ook een zware tocht, vooral de extra lus van 10 km was vrij pittig. We moesten omhoog naar het Drielandpunt en de Wilhelminatoren. Het weer was gelukkig goed, en 's nachts was het zelfs vrij warm.

Zover dit wandelberichtje over de Nacht van Bocholtz.

Met vriendelijke groet, Ernst.

Agenda snelwandelen en prestatietochten

Datum	Plaats	Ver.	Informatie
9 januari '05	Rotterdam	RWV	4 ^e wedstrijd winterserie 11.00 uur Langepad 16
23 januari '05	Zaandam	Zaanland	Baanwedstrijd kunststofbaan Vincent v Goghweg
6 februari	Rotterdam	RWV	5 ^e wedstrijd winterserie 11.00 uur Langepad 16
19 februari	Gent B	NK Indoor	NK 5000 meter indoor heren. Attentie via wedstrijdsecretariaat
27 februari	Zaandam	NK	NK 3000 meter jongens AB, meisjes AB en Masters. Attentie via w-secr.
Prestatietochten			
9 januari '05	Rotterdam	RWV	4 ^e prestatie winterserie 10 km, 11.00 uur Langepad 16
9 januari '05	Zaandam	sv de LAT	Prestatietocht 20 km. Vertrek 11.45 uur. J.A. Laanplein 5 Zaandam
23 januari '05	Zaandam	sv de LAT	Prestatietocht 25 km. Vertrek 11.45 uur. J.A. Laanplein 5 Zaandam
6 februari	Rotterdam	RWV	5 ^e prestatie winterserie 10 km. 11.00 uur Langepad 16
13 februari	Zaandam	sv de LAT	Prestatietocht 30 km. Vertrek 11.45 uur. J.A. Laanplein 5 Zaandam

Attentie: De KNAU heeft de klasse-indeling Veteranen vervangen door: Masters

WINTERSERIE RWV 2004-2005

Uitslagen: 7 november

10 km wedstrijd

1	Frank Buytaert	Olse	46.06
2	Harold van Beek	RWV	49.22
3	Pedro Huntjens	Unitas	49.24
6	Kees Lambregts	OLAT	52.46
16	Boetje Huliselan	OLAT	61.51
19	Ron Timmermans	RWV	62.44
33	Paul Koks	Unitas	79.52

5 km wedstrijd

1	Klaas Bakker	OLAT	30.05
2	Rudolf Girards	Buch.	30.27
3	Ico de Vries	RWV	32.58

3 km wedstrijd

1	Alicia Eken	RWV	22.06
2	Jacqueline Huntjens	Unitas	28.01

1 km wedstrijd

1	Anya Koch	PAC	6.11
2	Svere v Ginneken	Part.	7.05
3	Roald Huliselan	OLAT	9.19

10 km prestatie

1	Tim de Vos		66.36
2	Wim Bakker	RWV	69.13
3	Rens Boonsma	RWV	72.42

Uitslag Wedstrijd/Prestatie RWV 21 november:

10 km snelwandelen: Kees Lambregts 51.15;

Boetje Huliselan 61.14;

10 km prestatie: Ernst Westerhoff 63.01;

5 km snelwandelen: Klaas Bakker 30.42

1 km snelwandelen: Roald Huliselan 07.05

OLAT-Trainingsweekend 2005

- DATUM:** Vrijdag 14 t/m zondag 16 januari 2005
LOKATIE: 't Caves, Veneind 5, 5513 NE WINTELRE, telefoon 040 – 205 18 05.
KOSTEN: Personen vanaf 18 jaar: € 45,00
Personen tot 18 jaar: € 25,00
OLAT-leden genieten €5,00 korting.
Prijzen voor een losse dag zijn op aanvraag beschikbaar.
- INSCHRIJVING:** Inschrijving uiterlijk 15-12-2004 bij
Henk Plasman, Weegbree 81, 5684 JC Best.
Inschrijfgeld over te maken op giro 17.75.156 (of bankrekening 13.82.11.736) van de penningmeester van OLAT, onder vermelding van "Trainingsweekend OLAT 2005"
- INLICHTINGEN:** **Henk Plasman** telefoon: 0499 – 39 03 24 of 06 – 12 21 24 40
E-mail: **h.p.a.n.m.plasman@tpgpost.nl**

De Sectie Lange Afstand

kende de volgende onderscheidingen toe:

Long Distance Walker

073 Wil Botman, SV de LAT,
074 Arie Klootwijk, CWSV Marijke,
075 Wim Freriks, SV de LAT,
076 Johan Hut, Euraudax,
077 Hein Sanders, ---,

Super Long Distance Walker

053 Arie Klootwijk, CWSV Marijke,
054 Wim Freriks, SV de LAT,

25x Long Distance Walker

017 Gerrit Bonants, Natuurvrienden,
018 Anton Nap, RWV,

40x Long Distance Walker

005 Hanny Klumpkens, OLAT,

50x Long Distance Walker

001 Gerrit van Haandel, RWV,
001 Ernst Westerhoff, OLAT

KENNEDY WALKER Brons

Theo van de Elzen, Schaijk
Harrie van deWees, Utrecht
C. Holleman, Den Haag
Jelte van der Zee, Vleuten
Henk Vleugels, Puth
J.A. Simons, Etten-Leur
J.C. v.d. Maden, Wijchen
Marco van Heel, Eindhoven
D.J. Haasdijk, Nieuwegein
Gerard Rasens, Maasland
Twan Janssen, Capelle a/d IJssel
Danny de Pauw, Sas van Gent

SUPER KENNEDY WALKERS Zilver

Thijs Huijs, Kessel
Richard van der Pol, OLAT, Amersfoort
Maarten Suidman, Nijmegen
Andy Hoogendoorn, Alphen aan de Rijn
Wil Ubben, Sweikhuizen
Frans van de Berg, Rijsbergen
Peter Rijkers, Eindhoven
Cor van Eikeren, Zeist
Theunis Boogaard, Swifterband
Jan Postma, Noordwijkerhout
Wil Botman, Zoeterwoude

MASTER KENNEDY WALKERS Goud

Nicole Nacken, Helmond
H.J.J. Wetzels, Geleen
Marry Heuvelman-Goudriaan, Ouderkerk a/d IJssel
Elizabeth Megabi-Shana, Rooterdam
Jaap Haalboom, Ede
Rino Hamelink, Etten-Leur
Henk Frijters, OLAT, Roosendaal
Bert Pakvis, Den Haag

MASTER KW 25x

018. Con Bollmann, Venlo
019. André Hagendoorn, Rotterdam
020. Jan de Lange, 's Gravenhage

MASTER KW 40x

003. Evert van Ampting, OLAT - 's Hertogenbosch
004. Ernst Westerhoff, OLAT – Drunen

MASTER KW 75x

001. Ad Mollen, OLAT – Eindhoven

OLAT-CLUBREIZEN 2005

26 februari	GR 576	Hamoir	– Harze	23 -17 km
02 april	GR 57	La Roche	– Engreux	26 -18 km
25 juni	GR 5	Vielsalm	– Burg Reuland	27 -17 km
27 augustus	GR 56	St. Vith	– Remouchamps	28 -16 km
24/25 sept.	GR 57	Luxemburg JHB		± 18 - 25 km
22 oktober	Eifel	Rur-Stausee		± 18 - 23 km



Inschrijven: gironummer **706801**

t.n.v. w.s.v. OLAT

Weert

Minimaal een maand van tevoren
met vermelding van tocht, aantal personen, opstapplaats, afstand

inschrijven:	leden	niet leden
Weekend	€55,00	€65,00
dagtocht	€19,00	€23,00

Na-inschrijvers kunnen alleen mee als er nog plaats is.
Prijzen zijn onder voorbehoud!

Indien men op de woensdag voor de tocht nog geen bericht heeft gehad, kan men informeren van woensdag- tot vrijdagavond of er nog plaats is.

Afmelden: Bij verhindering zal, indien dit **uiterlijk 10 dagen voor de tocht** is doorgegeven, de betaling doorgeboekt worden naar de volgende tocht of (na aftrek van €1,10) worden teruggestort. Bij afmelding binnen 10 dagen voor de tocht wordt niet meer terugbetaald of teruggestort.

Opstapplaatsen	tijden:
Eindhoven NS (Fuutlaan)	7.35 uur
Weert NS	8.10 uur

Bij voldoende belangstelling ook in: Sint Oedenrode, Son, Leende, Veghel, Keldonk, Helmond, Someren en Nederweert.

Tenslotte: Zorg voor een geldig grensdocument. Er is een excursieverzekering afgesloten. Deze geldt niet voor bagage en kostbaarheden.

Informatie en inschrijfadres:

Toon van Wordragen, Jul. v. Stolbergstraat 10, 6006 ZM Weert, ☎ 0495 – 537775 Mobiel 06 130 111 44
E-mail: toon.van.wordragen@hetnet.nl

Ons maandelijks vraaggesprekje, door: Margriet



Deze maand: 'De vijf mooiste wandelwegen van Theo Tromp'

Bij de keuze van deze mooiste wegen is het vooral jeugd sentiment dat de kop opsteekt, want deze tochten werden bijna allemaal zo'n 20 jaar geleden gelopen. Daarom geeft Theo er geen garantie voor hoe de weg er tegenwoordig bijligt.

In die periode ging Theo een week of meer op stap en reeg dan een aantal wandelwegen aan elkaar. Tussenstukken werden met de trein overbrugd. Er werd gewandeld van zonsopgang tot het donker was en 40 kilometer was de minimale afstand die op een dag werd afgelegd. Maar ooit zat er ook een dag bij van 110 kilometer.

1° Weserberglandweg:

Deze weg loopt van Porta Westfalica naar Munden over plm. 280 km.
In de buurt van Hameln (van de rattenvanger) krioelde het van de muizen en reeën.
Vooral de rust, stilte en natuur maakten indruk

2° Ruhr-Hoheweg:

Deze weg loopt van Winterberg naar Duisburg en volgt over ongeveer 300 kilometer de loop van de Ruhr.
Deze verandert van een kleine druppelende bron in het Sauerland in een brede machtige stroom waar ze bij Duisburg in de Rijn uitkomt.

3° Harzweg:

Deze weg ligt in het verlengde van het Marskramerpad. Theo liep de Witte-kindsweg (het deel tussen Osnabrück en Porta Westfalica) meerdere malen. Hij genoot vooral van de groepen wandelaars die daar liepen, soms hele schoolklassen.

4° GR 573:

Het verloop van de GR573 is nogal eens gewijzigd, dus het zou kunnen dat dit pad tegenwoordig is opgenomen in de GR 5. Het gaat in ieder geval om de weg die loopt langs het riviertje de Hoëgne, tussen Spa en Hockai. Klimmen en dalen, stromend water en ruige natuur.

5° GR-AE:

Deze wandelweg loopt van de Eifel naar de Ardennen. Het mooiste deel van deze weg ligt tussen Bouillon en Vresse-sur-Semois. Vooral de omgeving van Rochehaut is met trappetjes en forse klimmen het meest indrukwekkend.

AIRBORNEPAD "MARKET GARDEN"

17 t/m 21 september 2004-11-17

'OLAT IN DE VOETSPOREN VAN DE BEVRIJDERS'

Piet Jansens

Inleiding. In 1944 landden zo'n 34.000 geallieerde parachutisten temidden van de Duitse bezettingstroepen met als doel alle strategische bruggen tussen de Belgische grens en Arnhem in één klap in handen te krijgen. Daarbij werden deze ondersteund door 100.000 man aan grondtroepen. In deze grootste militaire luchtlandingsoperatie uit de Tweede Wereldoorlog die de naam "Market Garden" kreeg, verloren velen hun leven voor de bevrijding van Nederland die toen helaas bij Arnhem stopte, waardoor bezet Nederland tot 1945 moest wachten voor de definitieve bevrijding. In 1994 werd tijdens de 50-jarige herdenking van deze dramatisch verlopen operatie door 50 wandelaars van de wandelsportvereniging OLAT een wandeltocht gehouden van Neerpelt (België) naar Nijmegen.

Pad ontwikkelen. Daarbij ontstond het idee om - als eerbetoon aan de bevrijders - een permanent wandelpad te ontwikkelen langs deze route. Daarvoor werd een werkgroep in het leven geroepen die dit ambitieuze plan moest gaan uitwerken met als doel dit wandelpad tijdens de 60-jarige herdenking gereed te hebben. Heel veel werk moest verzet worden, zoals de route uitzoeken met inachtneming van de vele monumenten, oorlogsmusea, en historische plaatsen in het parkoers maar ook onder het OLAT-motto: "zoveel mogelijk door natuurgebieden". Onderhandelingen met de langs liggende gemeenten, de provincies, grondeigenaren, ondersteuning van diverse organisaties waaronder KNBLO en ANWB. Subsidies los zien te krijgen, etc., en tenslotte een wandelgids maken met alle mogelijke informatie wat er onderweg te zien is.



In het jaar 2003 kon de OLAT wereldkundig maken dat het Airbornepad "Market Garden" op tijd gereed zou zijn en dat er een openingswandeling gehouden zal worden van 17 t/m 21 september 2004.

Het pad begint in het Belgische Lommel en volgt zoveel mogelijk de route waarlangs de geallieerden in september 1944 oprukten met als eindpunt de brug over de Rijn in Arnhem.

Aan de 5-daagse openingswandeling kan door zo'n vijftig personen deelgenomen worden, waarbij rekening gehouden moet worden met het speciale karakter van dit themapad en er wordt verwacht dat onderweg aan alle herdenkingen met respect wordt deelgenomen. De dagelijkse af te leggen afstanden zullen variëren van ongeveer 25 km op de eerste dag tot soms ruim 50 km, met een tempo van ± 7 km per uur. Een behoorlijk zwaar programma dus.

Ik verneem dat het Wandelplatform SLAW graag met een deelnemer vertegenwoordigd zou willen zijn in deze openingswandeling en de Directeur SLAW, Henk Dikker Hupkes neemt contact op met de OLAT en zorgt ervoor dat Piet Jansens als officiële afgevaardigde namens de Stichting LAW mee zal wandelen. Voor deze gelegenheid worden speciaal een aantal T-shirts bedrukt met bijbehorende tekst en LAW-Logo. Ook namens de regionale kranten zal een vertegenwoordiger meelopen. In totaal zullen er zo'n 40 wandelaars dit Airbornepad gaan inlopen en een verzorgingsploeg van de OLAT zal zorgen dat het allemaal op rolletjes zal gaan verlopen. Dit allemaal onder leiding van Theo Tromp die er vele, vele maanden werk ingestoken heeft. Regelmatig worden we met nieuwsbrieven op de hoogte gehouden van de ontwikkelingen en het programma van de 5-daagse openingswandeling en er wordt een indeling gemaakt van de deelnemers die een bloemenkrans zullen leggen op de diverse herdenkingsplaatsen.

Het verzorgingsteam:

Theo Tromp	Algemene Leiding
Marinus van Roosmalen	Ontvangst en Begeleiding
Willem Schoonhen	Chauffeur – EHBO
Tiny Koolen	Verzorging
Sjaan Verbakel	Verzorging – EHBO
Frans Peters	Bagage – EHBO
Ad Koerntjes	Bagage – Verzorging

De deelnemers:

Doortje van de Akker	Ben Jeursen	Connie Raijmakers
Huib Raijmakers	Klaas Bakker	Theo Klanke
Piet van der Ree	Fonny van Buul	Marion Kooijers
Joop Reichenfeld	Piet van Buul	Sjef Koolen
Henny van Rhoonwijk	Louis Claassen	Luuk Kortekaas
Hans Sanders	Marcella Creemers	Sjef van der Louw
Willem Steenbakkers	Ben Duin	Gerrie Makkink



Marianne Turksema
Peter van de Ven
Ad Verbakel
Hans de Vries
Jo Willems
Frans van Wijk

Arie Evergroen
Fred Fisser
Betsie Geerts
Reny Heijmans
Boetje Huliselan
Piet Jansens

Donald van Meenen (B)
Richard van der Pol
Marian Post
Henk Pots
Sjaak van de Raadt
Loek Zwennes

Vrijdag 17 september: Lommel – Valkenswaard 26 km.

We worden om 09.30 uur verwacht in de Stayokay (Jeugdherberg) van Valkenswaard waar we worden ontvangen met koffie/thee, broodjes en Limburgse vlaai. Verder krijgen we een groen T-shirt en een geel poloshirt met speciale opdruk van deze openingswandeltocht. We maken kennis met de overige deelnemers en krijgen een programmaboekje en de routebeschrijvingen voor deze dagen. Opmerkelijke deelnemer is Wim Steenbakkers die tijdens diverse plechtigheden liederen zal blazen op een doedelzak. OLAT-voorzitter Marinus van Roosmalen

verwelkomt iedereen en geeft nog eens uitleg over deze bijzondere eenmalige wandeltocht en wat er van de deelnemers wordt verwacht.



Herdenking Valkenswaard. Na de groepsfoto bij het paneel van het Airbornepad gaan we met een touringcar naar Café 't.Wit Perd, waar onder leiding van de "Bond van Wapenbroeders" de eerste plechtigheid zal plaatsvinden op de Ere-Begraafplaats van Valkenswaard. Om 11.00 uur is de plechtige dodenherdenking met toespraken van de diverse vertegenwoordigers, het spelen van de volksliederen en het leggen van de bloemenkransen. Namens onze wandelgroep zijn dat Theo Klanke en Hans de Vries die dit op waardige wijze doen.

Opening wandelpad. Daarna weer de bus in en we gaan nu naar Lommel-Barrier waar om 12.00 uur bij JOE's-Bridge (*de naam komt van de voorletters van Kolonel J.O.E. Vandeleur, die de leiding had bij de verovering van de houten brug over het Kempisch Kanaal*) de opening van het Airbornepad zal plaatsvinden door het onthullen van het eerste informatiepaneel. Na toespraken door de Burgemeester van Lommel, Louis van Velthoven, en de voorzitter van OLAT, Marinus van Roosmalen, is het zover en wordt onder luid applaus het paneel onthuld. De wandelgroep wordt uitgenodigd voor een receptie en even later zitten we met zijn allen aan de champagne !

Door de "Maaij". Het is al bijna 14.00 uur als we de benen strekken en aan de eerste wandeletappe beginnen. Het is prachtig weer met een aangename temperatuur. De brug over (sinds 1955 van beton) en de Luikerweg op tot aan de St. Marcusstraat, hier rechtsaf en dan een smal bospad langs een kanaaltje volgen tot aan het monument "Bergeyk, Poort der Bevrijding" - *dit monument is ter ere van de verkenners die het voorbereidend werk deden voor Market Garden* - . Bij grenspaal 186 steken we de grens over en gaan over graspaden de natuurgebieden "De Maaij" en "Liskes" door. Bij een paar grote visvijvers staat een vogelkijkhut en met een paar mensen kijken we even over het gebied uit. Het is oppassen voor de hoge begroeiing van riet en braamstruiken die het smalle paadje totaal overwoekert hebben, maar wel prachtig om door heen te wandelen.



Naar Valkenswaard. De eerste wagenrust is op 8,2 km en dan blijkt dat in het deelnemersveld een aantal wandelaars het tempo van de voorlopers niet helemaal kunnen volgen. Wagenvervoer brengt uitkomst en dat zal deze dagen zo blijven. Over de bospaadjes van de Beeker Heide bereiken we wederom Café 't.Wit Perd, wat nu onze rustpost halverwege de etappe is (*het gedenkteken is in 1994 onthuld als eerbetoon aan de 2nd Household Cavalry*). We vervolgen de route en wandelen langs de Erebegraafplaats naar het Natuurreservaat "De Malpie", schitterende heidevelden worden afgewisseld door vennen en over mooie bospaden bereiken we de Venbergse Watermolen. Het is er nog een hele drukte met kano's die af en aan varen over de Dommel die we een stukje volgen. Om 18.15 uur zijn we terug bij de Stayokay van Valkenswaard wat ons overnachtingsadres is. Een welverdiende warme maaltijd staat al klaar en 's.avonds kunnen we nog een film bekijken over de "Slag bij Arnhem". We drinken nog gezellig een biertje met zijn allen en gaan op tijd naar bed.

Zaterdag 18 september: Valkenswaard – St.-Oedenrode 43 km.

Het was even wennen met zoveel mensen op een klein kamertje en wat primitieve omstandigheden van deze Stayokay, maar na een redelijke nachtrust is iedereen al vroeg op en staat te trappelen voor het ontbijt. Dit is gepland om 06.30 uur en om 07.00 uur moeten we vertrekken. Theo maant aan tot enige spoed want we moeten uiterlijk om half vier in St.Oedenrode arriveren vanwege het bevrijdingsdefilé in Eindhoven en onderweg zijn ook nog een aantal herdenkingen. Bij het vertrek is het nog donker en we wandelen gelijk het bos in en dan bij een schitterende zonsopkomst langs het “Vlasrootven”. (*vlasroot verwijst naar het zogeheten roten van vlas, waardoor de vlezige stengels verwerkt kunnen worden tot linnen*)

Via Waalre naar Eindhoven. Door een sanitaire stop ben ik achteraan verzeild en moet nu goed opletten op de markering, want die kan hier en daar nog verbeterd worden. We wandelen door de oude straatjes van Waalre langs het Willibrorduskerkje, wat een Romaanse oorsprong heeft. Opmerkelijk is dat we vlak langs het beruchte verkeersknooppunt De Hogt (A-67/A-2) lopen en toch geen verkeerslawaaï horen. Bij de zandafgraving, nu waterplas “De Meeris”, letten we niet op en missen de markering en gaan totaal verkeerd. We hebben de hele plas al rond gelopen en komen bij een fietspad uit. Dan deze maar volgen en zien terug te komen op de oorspronkelijke route wat net lukt voordat we de snelweg A-67 onderdoor gaan en bij de wagenrust aankomen. Wel vreemd dat degene die voor ons liepen daar nog niet gearriveerd zijn.

Dwars door de stad. Na de koffie wandelen we door het buitengebied van Eindhoven naar de Genneper Watermolen waar vandaag kanowedstrijden zijn en de oever is volgebouwd met caravans van de deelnemers. Het Dommeldal slingert als een groen lint door de stad heen en de route gaat nu ook grotendeels samen met het “Hertog Hendrikpad”. In het Hornemannplantsoen staat een monumentje ter nagedachtenis aan de Joodse kinderen die in de oorlog omgekomen zijn. Er ligt een gedicht bij van Dorothée F. Foole (juli 2004):

“Geslachte Kinderen”

<i>geur van ether</i>	<i>kinderhandjes</i>	<i>lek gestoken</i>	<i>ontwakend ochtendglorien</i>
<i>witte schorten</i>	<i>kinderarmpjes</i>	<i>opengesneden</i>	<i>openslaande deuren</i>
<i>naalden, naalden</i>	<i>kinderlijffjes</i>	<i>volgespoten</i>	<i>bungelende vleeshaken</i>
<i>“Nee, niet weer”</i>	<i>“nee niet nog een keer”</i>	<i>“nee, ik kan niet meer”</i>	<i>“abführen”</i>
	<i>de laatste keer</i>		

Langs de Dommel. We wandelen over het Stadhuisplein waar we vanavond het defilé zullen meemaken en gaan dan de tunneltjes onder de spoorlijn door, om de Technische Universiteit heen en langs de Karpendonkse Plas. Er wordt een Amerikaans legerkamp nagebouwd maar we hebben geen tijd om een bezoek te brengen want we zijn nog steeds achter op het tijdschema. We wandelen over het terrein van de Inrichting “Eckartdal” (*Huize Eckart is van oudsher een kasteelhoeve en wordt al genoemd in 1312 en is hede ten dage een inrichting voor verstandelijk gehandicapte mensen*), en steken dan de Europalaan over. De verzorgingspost staat klaar voor wat eten en drinken en we wandelen even later weer langs de oever van de Dommel. Het is een schitterend voetpad en ik heb het gevoel in totale eenzaamheid te lopen met in de verte uitzicht op een eenzame kerktoren bij Kerkhoef. Via de gehuchten Hoodonk en Driehoek bereik ik de brug bij Son.

Herdenking in Son. De brug over het Wilhelmina Kanaal bij Son was in 1944 een van de belangrijke bruggen die



veroverd moest worden, doch helaas slagen de Duitsers er in deze op te blazen, waardoor de opmars ernstig vertraagd wordt. (*“er werd zeer hevig en onverbiddelijk gevochten met zware mitrailleurs en dat kostte aan beide zijden veel levens”, aldus Gabriël Janssen die er een gedetailleerd verslag over geschreven heeft*). Een plaquette bij de brug herinnert aan deze strijd en deze week wapperen de vlaggen van de geallieerde landen er. In het parkje van Zonhove, een inrichting voor meervoudig gehandicapten, staat een eenvoudig monument van de 101 Airborne Divisie “Screaming Eagles”. Bij het monument “De Parachutist” aan de Europalaan wordt stilgehouden en namens de wandelgroep een bloemenkrans gelegd door Sjef Koolen en Frank van Wijk.

(bij elke herdenking stelt de wandelgroep zich netjes op en spreekt OLAT-voorzitter Marinus van Roosmalen een aantal passende woorden ter nagedachtenis aan allen die voor onze vrijheid hebben gestreden en het leven gelaten. Er wordt een minuut stilte gehouden en daarna speelt Willem Steenbakkers de Schotse Hymne op de doedelzak)

Lunchen bij Joe Mann. We vervolgen de route richting Best door het bosgebied “Nieuwe Heide”, lopen nog een stukje langs het Wilhelmina Kanaal en komen tenslotte uit bij de ingang van het museum “Bevrijdende Vleugels”. Ook hier is het een drukte van jewelste door het bezoek van oud-strijders en veteranen. Theo Tromp staat op de weg om aan te wijzen dat we door moeten lopen naar het Paviljoen van Joe Mann waar soep en broodjes klaar staan. Het is stralend weer en met de wandelgroep nemen we plaats op het terras om uitgebreid te lunchen. Daarna staan we nog even stil bij het monument van Joe Mann en gaan weer op stap.

(Soldaat Joe Mann behoorde tot het 502e Parachutisten Infanterie Regiment dat op 17 september 1944 landde tussen Son en St.-Oedenrode en als opdracht kreeg om de brug bij Best te veroveren. Terwijl Joe Mann in een loopgraaf lag viel daar een Duitse granaat neer maar hij kon deze niet meer teruggooien. Hij liet zich er bovenop vallen en redde zo de levens van zijn kameraden. Joe Mann ontving voor deze moedige daad postuum “The Congressional Medal of Honor”)

Langs de Paulushoef. We volgen even de Bestse Weg en wandelen dan over mulle zandpaadjes langs een zandverstuiving met een groot ven “Het Oud Meer”, een schitterend stukje. Als we het bos uitkomen ligt voor ons een grote open vlakte, de zogeheten Sonniuswijk, met de markant gelegen boerderij “Paulushoef”. De route gaat over het erf en dan langs de rand van de akkers naar de Airborneweg. Om niet over de slootjes te moeten springen is zelfs een bruggetje geplaatst. Maar mochten we hier vast komen te zitten, dan zouden we zeker niet van de honger omkomen, want het hele veld staat vol winterwortels.

(in dit gebied landden op 17 september 1944 diverse Regimenten van de 101 Airborne Divisie die in een zwaar gevecht verwikkeld raakten. Toen het gebied veroverd was, werd er een vliegveld aangelegd zodat veel materiaal aangevoerd kon worden. Ter nagedachtenis is een monument voor de paratroopers geplaatst en in de gevel van de boerderij is een plaquette van de “Screaming Eagles” aangebracht).



Naar St.-Oedenrode. We passeren het Buurtschap Vernhout en wandelen nu in een straf tempo naar St.-Oedenrode. Marcella laat zich nog even op de foto zetten voor het Kasteel Henkenshage en dan zijn we precies op tijd bij Sporthal “De Streepen”, waar we nog onder de douche kunnen. We trekken allemaal het gele poloshirt aan en hebben nog net tijd voor een biertje. Met de doedelzak van Willem voorop gaat het in



optocht door het stadje naar de Corridorweg voor de herdenkingsplechtigheid bij het “Monument to the Dutch”. *(dit monument is een van de weinige die juist door de bevrijders aan de plaatselijke bevolking is geschonken als dank voor de dappere inzet van het verzet en hulp van de inwoners).*



Burgemeester Maas houdt een toespraak, evenals Marinus en namens de wandelgroep wordt het bloemstuk gelegd door Betsie Geerts en Sjef van der Louw en een minuut stilte gehouden. Daarna wordt aan dezelfde weg het Informatiepaneel Airbornepad feestelijk onthuld. We wandelen naar het centrum van St.-Oedenrode waar we in Restaurant “De Beurs” een diner gebruiken en gaan dan met een bus naar kampeerboerderij “Hoeve Osstade” in Nijnsel waar we snel de bedden in gereedheid brengen voor de nacht.

Bevrijdingsfestival. Op het Stadhuisplein van Eindhoven vindt ieder jaar op 18 september een bevrijdingsfeest plaats

die wordt afgesloten met een defilé. Met deze 60-jarige herdenking, waarvan vermoed wordt dat het wel eens de laatste zou kunnen zijn met de overkomst van oudstrijders en veteranen, is het nu extra druk. Ook de OLAT-wandelgroep zal meelopen in het defilé en we zijn nummer 33 van de groepen die deelnemen. We gaan met de bus naar Eindhoven en stellen ons op in het centrum tegenover de Bijenkorf. Terwijl we wachten komen regelmatig oude vliegtuigen over zoals een Mitchel B-25. Muziekkorpsen spelen een deuntje en eindelijk komt de stoet in beweging, voorafgegaan door een groot aantal oude legervoertuigen, vol met zwaaiende veteranen die luid applaus krijgen.

Het Defilé. De burgemeester neemt op het Stadhuisplein het defilé af en wij lopen, met de vlaggen van de OLAT en de bevrijdingsvlag "Bridge to the future 1944-2004" voorop en met het hoofd gericht naar de tribune, netjes voorbij. Het bevrijdingsvuur komt elk jaar in een estafette vanuit Bayeux - Normandië - speciaal naar Eindhoven en de bronzen fakkel wordt onder gejuich ontstoken. Diverse toespraken worden gehouden en tot slot worden de volksliederen gezongen, we hebben daarvoor een papier gehad, zodat we deze mee kunnen zingen. Helaas is er geen tijd meer om nog even gezellig op een van de terrasjes plaats te nemen, de bus wacht alweer en brengt ons naar de kampeerboerderij. Gelukkig heeft Theo geregeld dat de bar nog open gaat en zo kunnen we nog gezellig de toch wel lange zware dag doornemen voordat we de bedden opzoeken.

Zondag 19 september: St.-Oedenrode – Overasselt 54,3 km

Om 05.00 uur dolen de eerste mensen al door de slaapruijme en maken zodoende iedereen wakker. Ik draai me nog



eens om maar van slapen komt natuurlijk niets meer. Het uitgebreide ontbijt staat om 06.00 uur gereed en om 07.00 uur klinkt het signaal voor vertrek. De wat "minder snelle" mensen zijn dan al vertrokken want het wordt vandaag de langste etappe. In de schemering wandelen we naar St.-Oedenrode en deze kilometers krijgen we er extra bij omdat daar pas officieel het parkoers begint. We hebben vanochtend eigenlijk tijd genoeg omdat de eerste plechtigheid op 6,7 km in Eerde om 09.00 uur zal plaatsvinden. Dus twee uur voor 9 km.

Herdenkingen in Eerde. Langs de buitenkant van het industriegebied wandelen we naar de Kampenweg, over de vroegere Schijndelse Heide en dan langs de grote afvalbergen naar de Eerdsche Bergen. *(deze "bergen" zijn zandduinen die zijn ontstaan in de 14^e eeuw toen de eerste bewoners het land begonnen te bewerken en de bossen platbrandden, waardoor de wind vrij spel kreeg en het zand opstooft)*

Het zijn leuke paadjes om doorheen te slingeren, maar ook hier is het goed opletten op de markering die niet overall even duidelijk is. Met de beschrijving in de hand komen we er wel uit en we wandelen het dorp Eerde binnen. De zon schijnt ondertussen uitbundig en bij de St.-Antoniusmolen is alles in gereedheid gebracht voor de herdenkingen die de hele dag zullen duren. In de molen is een expositie ingericht die een beeld geeft van de gevechten die hier plaats vonden. Verder is het mogelijk om de restauratie van de molen te steunen door het kopen van diverse boekjes over de geschiedenis van Eerde en de molen. Een zeer wetenswaardig boekje is b.v. "St.-Antonius-Molen in de frontlinie", met de beschrijving van de gevechten tijdens Market Garden.



"In de vroege morgen van 17 september 1944 werden de mannen van de 101^e Airborne Divisie boven Nederland gedropt. Bij Eerde waren dit hoofdzakelijk de bataljons van het 501^e Para Regiment, met de naam "Geronimo-Regiment". Binnen drie kwartier was Eerde bevrijd. Van hieruit werden de bruggen bij Veghel veroverd. In de volgende dagen evenwel werd door de Duitsers nog hevig gevochten om de verloren posities terug te veroveren wat gedeeltelijk lukte zodat de Corridor een aantal dagen afgesneden was. De gevechten duurden tot 26 september voordat de vijand eindelijk verslagen was en de Corridor definitief open was. De naam Geronimo is ter herinnering aan een beroemd opperhoofd van de Apache indianen".

Onder begeleiding van het Airborne-Comité Eerde wordt door de wandelgroep een bloemenkrans gelegd bij het Geronimo Monument door Klaas Bakker en Jo Willems. We vernemen dat er later op de dag nog een para-dropping zal plaatsvinden en later horen we dat Koningin Beatrix samen

met Prins Charles van Engeland op bezoek is geweest. Jammer dat we dat niet meer mee konden maken, want we zijn ondertussen al weer op pad naar de volgende herdenking.

Naar Veghel. Het is slechts 5 kilometer naar Veghel en de route volgt hoofdzakelijk de oude goederenspoorlijn. Het is niet altijd even gemakkelijk over de grote grintkeien of oude bielzen te lopen maar beter dan over een snelweg te gaan. De tunnel onder de nieuwe A-50 is nog niet klaar maar er is een gaatje door de hekken gemaakt zodat we er door kunnen. Bij de St.-Lambertuskerk heeft de verzorging banken neergezet zodat we heerlijk in de zon van een beker koffie en een broodje kunnen genieten. We zullen nog een tijdje geduld moeten hebben want de kerkdienst is net begonnen en pas daarna zullen de herdenkingen plaatshebben.

Het is een speciale dienst die opgeluisterd wordt met de aanwezigheid van het St.-Barbara Gilde die met hun vendels het geheel een kleurrijk aanzien geven. Achter in de kerk maak ik een praatje met een veteraan uit de USA en deze luistert vol bewondering dat wij bezig zijn om met een wandeltocht over vijf dagen de route van Market Garden na te lopen. Na de kerkdienst wordt op het kerkplein door de vendelzwaaiers van het Gilde een vendelhulde gebracht aan de pastoor en de burgemeester.

Herdenking in Veghel. Met het Gilde voorop, gevolgd door oude legervoertuigen (we zien dezelfde personen als in Eindhoven terug), burgemeester, pastoor, schoolgroepen en burgers van Veghel lopen we als OLAT-wandelgroep mee in een stille tocht naar het "Kangaroo"-Monument van de 101 Airborne Divisie aan de Kolonel Johnsonstraat. De plechtigheid begint met diverse toespraken en kransleggingen. Namens de wandelgroep leggen Ad Verbakel en Doortje van den Akker een bloemenkrans. Na een minuut stilte blaast een trompetter de "Last Post" en worden het Nederlandse en Amerikaanse volkslied gespeeld. (*"Kangaroo" was de codenaam voor de operaties van deze divisie rondom Veghel*)



Via Mariaheide naar Uden. Het is nu precies 12.00 uur en het wordt tijd dat we verder gaan, de volgende ceremonie is in Uden op 22 km en we moeten daarna nog een heel eind. Via de buitenwijken verlaten we Veghel en gaan over een paar aardige plattelandsweggetjes naar het dorp Mariaheide. Bij de sportvelden staat de soep met broodjes klaar. Buiten het dorp pikken we de oude spoorlijn weer op, het is nu een mooi graspad en we volgen dit tot vlak voor Uden. Op de weg voor het klooster worden we opgewacht door een lid van het gemeentebestuur, waarmee samen een Airbornepad Informatiepaneel wordt onthuld. Gezamenlijk trekken we daarna door het centrum van Uden naar het "Uden War Cemetery", waar Marian Post en Fred Fisser een bloemenkrans leggen namens de wandelgroep.

Wandeltempo. Net als gisteren moet de grootste afstand 's middags afgelegd worden in een kort schema. Vanaf hier is het tempo vrij naar Grave, dat wil zeggen dat we uiterlijk om 18.10 uur moeten arriveren bij de brug over de Maas. We moeten dus 24 km in 4 uur afleggen, een redelijk schema. Tot nu toe was er elke dag een kopgroepje onder leiding van Theo Klanke en Hans de Vries die er een behoorlijke snelheid op nahielden en ook nu is dat het geval. In eerste instantie dacht ik dat elke dag in groepsverband gelopen zou worden doch dat blijkt door het

strakke tijdschema niet haalbaar. Daar is de samenstelling van de wandelgroep niet geschikt voor. Het komt dus voor dat je hele stukken van het wandelpad in je eentje loopt. En zoals eerder geschreven, sommige deelnemers worden een gedeelte van de etappe geholpen door autovervoer.

Naar Zeeland. We lopen Uden uit, steken de Industrierweg over (opmerkelijk zijn de hoogspanningsmasten precies tussen de dubbelbaansweg) en over de Lange Goorstraat langs de jeugdgevangenis "De Corridor", wat nu dus een andere betekenis heeft. Voordat we het dorp Zeeland binnenstappen is het even uitkijken want de doorgang naar het Hemelrijk schijn afgesloten te zijn. Dan maar de Udensestraat volgen naar de kerk waar de verzorgingsauto staat. Ook dit dorp begint al aardig uit zijn jasje te groeien en via het Melkpad komen we bij de Rotonde van de Peelweg. De routebeschrijving komt niet geheel overeen met de werkelijkheid van het stratenpatroon, we moeten meer links en rechts aanhouden dan beschreven staat.

Over de Reeksche Heide. We wandelen via Kreitsberg en Rusven naar het bos van de Reeksche Heide. Een grote zandafgraving is nu crossterrein voor motoren die grommend door het zand hun rondjes rijden. Ook wij crossen over

de zandpaadjes, de heide bloeit hier en daar nog, en lopen een stukje over de Corridorweg. Al deze dagen hebben we veel straatnamen gezien die betrekking hebben op de Operatie Market Garden. Grote borden langs de weg geven aan dat het naastliggende terrein levensgevaarlijk is. Theo weet mij te vertellen dat op dit militaire oefenterrein de opleiding was van de mineurs (mijnenleggers) en dat er dus mijnen kunnen liggen die niet ontploft zijn. Bij boerderij-camping Driehuis is de volgende wagenrust op 38 km en we merken op dat de tussenafstanden in de beschrijving niet correct zijn, gelet op de tijd die we hebben gedaan over de laatste 8,4 km (anderhalf uur!).



De brug bij Grave. Via een smal paadje tussen de weilanden door komen we over het erf van een boerderij en over de Heistraat naar de N-321. *(Over deze weg passeerden op de derde dag van Market Garden duizenden voertuigen van het Britse XXXe legercorps richting de brug van Grave die ongeschonden in handen van de geallieerden was gekomen).* Voordat we Grave binnenkomen maakt de route nog een ommetje via Escharen langs de Graafsche Raam, een riviertje dat uitmondt in de Maas. Dan dwars door het centrum van het oude stadje - bekend van de 4-Daagse van Nijmegen en dan naar het gemaal Van Sasse bij de brug over de Maas. Precies om 18.00 uur arriveren we daar met een groepje en hebben nog even tijd om de tentoonstelling in de bunkers te bezoeken. Om 18.30 uur wandelen we naar het monument van de 82^e USA Luchtlandingsdivisie ("All Americans") en wordt met muziek van Willem Steenbakkers door Connie en Huub Raijmakers een bloemenkrans gelegd.

(De brug bij Grave wordt bij verrassing zonder slag of stoot ingenomen. De E-Compagnie van het 2^e Bataljon 82^e Airborne Divisie wacht eigenlijk te lang met springen en komt daardoor veel dichterbij de geschutsofstellingen van de Duitsers dan gepland en weten deze totaal te overrompelen)

Naar St. Walrick. De wandelaars die hier op tijd waren kunnen doorlopen naar het eindpunt van deze dag in Overasselt. We gaan de brug over en daarna meteen over een betonpad langs de rivier, slingerend door de weilanden langs Schoonenburg waar een grote droppingszone, bedoeld voor de aanvoer van materieel, was voor de geallieerden. Een monument, bestaande uit drie levensgrote parachutes herinnert aan deze droppings. Boven ons hangen een aantal luchtballonnen en deze zullen binnenkort naar beneden moeten vanwege de invallende duisternis. Een ervan blaast nog wat warme lucht in zijn ballon om over de hoogspanningskabels te komen en dan zet hij inderdaad iets verderop de landing in.

Finish in het donker. Wij lopen intussen door het Overasseltsche Broek en de prachtig ondergaande zon geeft een apart licht op de omgeving. Bij de Schatkuilsestraat nemen we een graspad en door een stuk bos komen we uit bij de "Ruïne van St. Walrick". *(De aan Walrick gewijde Kapel stond sinds de 15^e eeuw bekend als een pelgrimsoord voor koortslidders. Door in de grote eik naast de kapel een lapje te hangen werd om genezing gesmeekt)*

Dat men tegenwoordig nog steeds in wonderen gelooft is te zien aan de eik die vol hangt met lapjes stof. Het is ondertussen donker geworden en al acht uur als we het gebouw van Scouting Nederland binnenstappen. Volgens de podometer komen we vandaag op 60 km. Het avondeten staat al klaar en bestaat uit een rijstmaaltijd. Een biertje erbij en met elkaar kletsen we over hetgeen we vandaag meegemaakt hebben. De douches zijn prima in orde en we krijgen een kamer en bed toegewezen. Als het bier en de wijn op zijn zoeken we de slaapzak op doch een paar mensen hebben kennelijk nog niet genoeg gelopen en doen nog even het nabijgelegen café aan.

Algemene ledenvergadering wsv OLAT, gehouden op 20 november 2004.

Informeel, door: Ad van Asten.

Deze vergadering werd gehouden in Parochiehuis Fellenoord te Eindhoven en begon om 15.00 uur.

De voorzitter heette de aanwezigen hartelijk welkom, met name de ereleden: Piet Knoester, Hein Lenders, Theo Tromp en zichzelf (Marinus van Roosmalen.). Jan van de Ven had zich wegens werkzaamheden afgemeld.

Ook de leden van verdienste: Mariet Ahlers en Henk Plasman werden welkom geheten. De Koninklijke onderscheiding die Theo dit jaar mocht ontvangen is niet alleen voor hem een eer, maar ook een erkenning van het werk dat hij verzet voor de landelijke wandelsport in het algemeen.

De voorzitter meldde onder meer nog dat voor het tijdstip en de plaats voor de jaarvergadering in de toekomst enige aanpassing nodig zal zijn. Het aantal aanwezige leden op deze vergadering wijkt niet veel af van de opkomst in voorgaande jaren. Nadat wij met een minuut stilte onze overleden wandelvrienden hadden herdacht werd de vergadering geopend.

Er waren berichten ontvangen betreffende Senioren in Beweging, Bureau Sport-service Noord-Brabant die de club gaat doorlichten en van de KNAU met de aankondiging van een cursus voor sportiefwandelinstructeur. Hiervan mededeling elders in het clubblad.

Op de notulen van de jaarvergadering 2003 werd aangemerkt dat het onderwerp betreffende de aanpassing van het inschrijfgeld voor tochten in de notulen niet overeenstemde met de werkelijke afhandeling op de jaarvergadering en de uiteindelijke vaststelling door het bestuur in het jaarprogramma voor het lopende seizoen. Als reden werd genoemd, dat op het moment van behandeling er nog enige onzekerheid was over het bondsbesluit. De leden zijn echter niet tekort gedaan in de vaststelling.

Achtereenvolgens werden de jaarverslagen van de commissies ter goedkeuring voorgelegd: Het jaarverslag door de secretaris werd zonder op- of aanmerkingen goedgekeurd. Het verslag van clubreizen werd eveneens aangenomen, met een uitleg betreffende een bepaalde zinsnede in de bevestigingsbrief aan de deelnemers aan de clubreizen. Het verslag van Wandelen op Dinsdag werd goedgekeurd, dat houdt tevens in dat deze initiatiefgroep voortaan een volwaardige commissie is. Op het jaarverslag van de commissie clubblad werd wel een aanmerking ingebracht: twee honorabele leden vonden het ongepast dat in het jaarverslag enige vraagstelling wordt gepleegd. Een jaarverslag moet de gang van zaken weergeven en het heeft geen pas het bestuur of commissie in hun hoedanigheid te betichten van eventuele nalatigheid. Als verweer wist de redacteur nog te stamelen dat hij moeilijk elk lid nogmaals alle clubbladen kan toesturen om bewijs te leveren van goedgegedrag, bovendien had een bestuursafgevaardigde eerder inspraak in het verslag. Met een opmerking dat het verslag van de KWD nogal karig was en 'gelukkig' enige spaties tussen de regels bevatte om op te vallen, werd met een korte toelichting over 'de prijsstijgingen voor 2005' ook dit verslag aangenomen. Met de mededeling dat Theo Tromp het verslag van de commissie wandelwegen had geschreven, werd ook dit stuk goedgekeurd. Bij het verslag van de commissie LPS ontbrak eveneens de naamstelling en werd het bestuurslid Paul Canters uiteindelijk ontlast. Ter verduidelijking mag hier de opmerking aan de orde zijn dat een commissieverslag in principe geen naamstelling behoeft daar door de bepaalde commissie verslag wordt gedaan.

Het jaarverslag van de penningmeester werd met een mondelinge toelichting op enkele forse algemene posten en de momentopname in liquiditeit goedgekeurd. Na het verzoek tot dechargering van de penningmeester door de kascontrolecommissie werd Jos met een ovatie beloond.

In de begroting voor 2005 werd voor een bedrag van €500,00 'geschoven'.

Een verzoek tot uitstel van behandeling tot wijziging van de statuten en het huishoudelijk reglement om alsnog een commissie te benoemen om de stukken nader te beschouwen werd niet gehonoreerd. Een vraag waarom er voor de in 1986/87 goedgekeurde statuten en huishoudelijk reglement geen notariële bevestiging was gevraagd werd niet beantwoord. Aangaande de toegezonden nieuwe tekst voor wijziging van de statuten en het huishoudelijk reglement werd de nieuwe tekst, behoudens enkele mondelinge tekstaanpassingen en enkele toevoegingen, in zijn totaliteit aangenomen met slechts 3 stemmen tegen en enkele onthoudingen. Dienovereenkomstig loopt het verenigingsjaar van wsv OLAT voortaan gelijk met het kalenderjaar en zal pas omstreeks maart 2006 de eerstkomende verantwoording plaatsvinden. De notulen van de ALV 2004 zullen ons binnen 3 maanden worden toegezonden en de leden zullen over de notariële tekst, overeenkomstig het besluit van de algemene ledenvergadering van wsv OLAT per 20 november 2004, kunnen beschikken.

Tijdens de pauze vonden geanimeerde gesprekjes plaats onder het genot van een gratis drankje.


De formule om een langdurig lidmaatschap te belonen met enig uiterlijk vertoon geniet steeds minder belangstelling en is min of meer tot een echt huishoudelijk tafereeltje aan het verworden. Ook 2 jubilarissen, die er al 25 jaar op hebben zitten,



Jan vd Zanden



Hanny Klumpkens



Connie Raijmakers



Henny vd Haring



Ernst Westerhoff



Boetje Hulselan

waren niet aanwezig, een gelukje voor de secretaris die de speldjes thuis had laten liggen!

De huldiging van medewerkers voor hun inzet is altijd eervol en een dankbare taak. Dit jaar waren Hans de Vries van de LPS-commissie, Itje, Marietje, Lies en Dini van de inschrijftafel, Mirjam Kies van het Airborne-wandelpad en Willem Schoonhen en Piet Timmermans van de verzorgers de aangewezen personen om een presentje in ontvangst te mogen nemen.

De commissie voor waarderingsaangelegenheden vond geen kandidaat voor 'De Cornelis van Montforttrofee'. Waarschijnlijk hebben ze ook voordrachten tot benoeming van Lid van Verdienste volgens de nieuwe formule voor het gewone lidmaatschap gewogen.

Namens voornoemde commissie werden wel 6 leden geëerd met 'de speld van verdienste'. Met voor iedere bevoorrechte een indrukwekkende reeks aan goede daden en prestaties sprak Piet Knoester, namens de commissie tot ieder van hen: Marten Hogeweg, Klaas Bakker, Sjef Koolen, Tjeu van de Kerkhof, Hans Promper en Jan van der Zanden. Het hartelijke applaus onderschreef de voordrachten.

Namens het bestuur reikte Theo Tromp vervolgens de prijzen uit voor het clubkampioenschap. Terwijl de spreker op de achtergrond niet over veel informatie bleek te beschikken, kon Theo rustig het overhandigen uitvoeren. Ook benutte Theo de gelegenheid om een paar diploma's voor indrukwekkende prestaties uit te reiken namens de Sectie Lange Afstand: Hanny Klumpkens 40x Master Long Distance Walker, Ernst Westerhoff 50x Master Long Distance Walker. Evert van Ampting 40x Master Kennedy Walker.

Om in de toekomst over voldoende middelen te beschikken, besloot de voorzitter het voorstel van het bestuur om de contributie per 1 januari 2006 met €1,00 te verhogen aan te nemen. Hij bevestigde dat nogmaals naar aanleiding van een vraag uit de vergadering.

Er werd medegedeeld dat er, buiten de kandidaatstelling door het bestuur van de aftredende bestuursleden, geen kandidaten waren aangemeld voor de bestuursverkiezing. Met wat heen en weer gepraat en het opvouwen van een handjevol stembriefjes werden Jos van den Bersselaar en Marinus van Roosmalen bij acclamatie in hun respectievelijke functie van penningmeester en voorzitter van wsv OLAT benoemd!

Alle commissies zegden vervolgens toe in het komend seizoen aan te blijven, met uitzondering van Mariet Ahlers die uit persoonlijke overweging uit de LPS-commissie is gestapt.

Jan Rodenburg werd toegevoegd aan de kascontrolecommissie.

Voor de rondvraag waren 2 vragenbriefjes ingediend, die op de gebruikelijke manier werden beantwoord.

Omstreeks kwart over zes was de vergadering ten einde.

Wandelen en wat ik zoal tegenkom (10)

Beschouwing door: Christiaan Koehler

Het standaardrecept van een liefhebber voor een dag uitwaaien en wandelen op Schiermonnikoog luidt onverminderd: fietsen over het buitendijkse pad langs het wad richting het natuurreservaat 'de Kobbeduinen', daar parkeren en dan te voet aan de haal naar het Willemsduin! Zorg voor een welgevulde rugtas, vertrek vroeg in de morgen en geniet van de stilte en het fantastisch mooie uitzicht over de Waddenzee en de Fries/Groningse kust.

Klinkt eenvoudig, volgens de summiere kaart niks aan de hand, maar de werkelijkheid is anders. Voordat je de pas erin zet doe je er goed aan om eerst even naar het baken op de Kobbeduinen te lopen. De geringe moeite bied je niet alleen een prachtig uitzicht over het kweldergebied maar je kunt bovendien globaal je koers naar het Willemsduin overzien.

Door het breed uitwaaiende kweldergebied loopt een uitgesleten pad, dat geleidelijk smaller wordt, soms wat van richting verandert of zich in smallere paadjes splitst om later weer samen te komen en ineens sta je voor een slenk. Het is een diepe geul, die in open verbinding staat met de zee. De zeewaterstand en niet te vergeten het jaargetijde bepalen of je er overheen kunt. Maar met een beetje geluk ligt er een plank en zo niet, dan vind je ergens wel een versmalling waar je overheen kunt springen om de tocht voort te zetten naar.... de volgende slenk. Dan begint het feest weer van voor af aan. Een beetje naar links, een stukje naar rechts op zoek naar een oversteekpunt en jawel, met 'n gelukke sprong sta je weer aan de overkant.

Met al dat gedoe loop je wel het risico op den duur het spoor bijster te raken. En wanneer je dan ook nog eens op betoverend mooie paarse vlagen bloeiend lamsoor afstapt ben je, wat de koers betreft, verloren. Maar ja wat moet je als je zo'n paarse plak niet wilt beschadigen. Géén man overboord, gewoon eromheen gaan! Wanneer je daarna het paadje weer te pakken hebt weet je inmiddels ook al, dat de volgende paarse plek, een plas water of een mini slenk op je ligt te wachten en..... foetsie is je paadje! Het Willemsduin aan de horizon is dan je reddende engel om op koers te blijven.

Een enkele moedige mountainbiker probeert wel eens het kunstje na te doen en moet vaak halsbrekende toeren uithalen om de hindernissen te kunnen nemen. Sommigen houden het al snel voor gezien en keren om. En in dit beeld is een teleurgestelde waaghals met een verfromfaaide fiets op zijn schouder geen uitzondering.

Ter hoogte van paal 20 verandert geleidelijk het terrein. Het wordt droger en de eerste stuifduintjes melden zich als voorlopers van het Willemsduin. Dit duin, met zijn verrukkelijke pannetjes om windvrij en liefst in het zonnetje de knapzak aan te spreken, is een soort paradijs voor de vogelliefhebber. Met het blote oog, en nog beter door de kijker, valt er veel te beleven. Zwermen van duizenden vogels scheren aanhoudend in golfbeweging over wad en water.

De wandelaar van het Fries/Groningse kustpad kan hier zijn herinneringen aan

herkenningspunten aan de overkant tot leven roepen.



Achter het Willemsduin strekt zich het vlakke brandschone strand van 'de Balg' uit. Als het even kan, schoenen uit! Met afgaand water kun je met een beetje geluk tot paal 16 doorlopen. Aan de brede horizon

steekt Rottumerplaat zijn goudgele kop boven het water uit. Zwermen watervogels scheren voortdurend in golfbeweging voorbij of foerageren langs de vloedlijn. Stilstaande, genietend van het uitzicht kan het gebeuren, dat ondertussen je voeten in het weke zand wegzakken en is het oprassen geblazen.

En hoe terug? Gewoon over het strand langs de waterlijn, zon in het gezicht en vrijwel altijd met de neus in de wind richting paal 8, dus nog een slordige 7 km blootsvoets zandtrappen. En dát zul je ook weten, zo niet vandaag dan vertellen de kuitspieren het in ieder geval morgen wel. Wind, water, vogels, schelpen, schepen, modderige plekken houden je bezig en bepalen ondertussen het tempo.

Voor u gelezen:

WANDELEN ALS BEROEP:

Een ontslagcoach, U heeft er nooit van gehoord. Er is op dit ogenblik ook maar een persoon, die zich zo noemt. Zijn functie: het oppeppen van personen, die onlangs van hun werkgever ontslag hebben gekregen. Zijn werkterrein: het bos. Waarom?: "Wandelend in het bos voelen mijn cliënten zich anders. Ze gaan open, de stress valt van hen af, de emoties gaan aan de kant." (Eindhovens Dagblad, 10 november 2004)

WINTERWANDELINGEN IN

ZWITSERLAND: De wandelsport heeft zich een vaste plaats verworven in de winter met winterwandelpaden en vooral het sneeuwschoenlopen. Ook de nieuwe wandeltrend, Nordic Walking, zet zich in de winter door. Zwitserland introduceert dit seizoen bewegwijzerde snowshoe trails voor mensen die zonder gids op pad willen. Net als skipistes zijn de trails ingedeeld in de categorieën blauw (makkelijk), rood (middelzwaar) en zwart (moeilijk, geen wegwijzers). Meer informatie over routes, hoogteverschillen, lengte en veiligheidsaspecten via www.globaltrail.net

In het KRO-radioprogramma TIJD VOOR TWEE is een vast onderdeel de Tweespraak, waarbij twee objecten een actueel gegeven onder de loep nemen. Zo was er op donderdag 21 oktober het voornemen van de Nijmeegse gemeenteraad om luxe terreinwagens die, exclusief spiegels, breder dan 1,85 meter zijn, en door hun hoge benzineverbruik een behoorlijk grote bijdrage leveren aan de luchtverontreiniging, uit de stad te weren. De zin waarop luisteraars konden reageren was: "Twee yuppentractoren mogen Nijmegen niet meer in, zegt de een tegen de ander...". Een beller gaf het voertuig de volgende tekst: "Ik dacht dat de Vierdaagse toch in een heel andere week wordt georganiseerd!"

Tussen paal 10 en 11 wil het water van de slufteer wel eens heel ver het land instromen en dat betekent omlopen. Dat stuk krijg je als toegift, maar het is de moeie ruimschoots waard. Nadien is een rustpauze op een duintopje bij paal 10, dicht bij het begin van de Stuifdijk, intussen wel verdiend. Het is tevens de plek om van het strand afscheid te nemen en de schoenen aan te trekken om verder binnendijks over het Waterstaatspad naar paal 8 te lopen.

Rechts van je liggen de met helm begroeide kunstduinen met volop beschutte zandpannetjes, links de natte kwelders met wuivende rietkragen en de daarbij behorende vliegende en zwemmende bewoners.

Ter hoogte van paal 8 gaat een bijna verscholen, zompig paadje dwars over de kwelders naar de Kobbeduinen.

En dáár ergens stonden ooit drie doodvermoede wandeldames op fragiel schoeisel, waarmee je naar de bioscoop of winkelen gaat, in de wijde leegte te staren. Zij zijn het zat, zij willen uitkomst en nog liever terug naar Schier. Wat te doen?

Onder de vele opties resteert er één: het weinig houvast biedende schoeisel uittrekken, even flink zijn en dan barrevoets het zelfde pad teruglopen naar Schier. Zij kiezen opgelucht het laatste!

Nu is ons paadje door de kwelder tussen het manshoge wuivende riet ook niet altijd 'n lolletje want het kan nog wel eens onder water staan en wanneer je dan in een verscholen gat trapt is het feest. Dus de schoenen maar weer uit en op goed geluk gaan we erdoorheen op weg naar de fiets.

Het fietstochtje, dat 's morgens een fluitje van een cent leek, is 's avonds een ander verhaal. Er wordt dan een stevig beroep op andere spieren gedaan en die hebben er niet zo veel zin in, zeker niet bij tegenwind. En dan is Schier ver weg. Maar daar is een afdoend antwoord op. Stop bij aankomst bij de viskraam en reken daar met alle vermoeidheid af met een degelijk portie verse vis en laat het vooral zwemmen! Met een welvoldaan gevoel is het daarna goed slapen!

Als je bij laag water op het Westerstrand aan het stroomgat tussen Ameland en Schiermonnikoog een stukje de zee instapt en richting duin kijkt ervaar je het echte eilandgevoel. Je geniet van de vrijheid, je wilt de zee niet meer uit, je wilt verderop richting Noordzee met de duinenrij ver op de achtergrond. En zo scharrelen we door het water met de schoenen op de rug door de grote leegte, de beste medicijn om te bekomen van de vermoeienissen van gisteren.

Tussen paal 4 en 5 loopt een brede zandbank ver de zee in, die bij opkomend water zienderogen kleiner wordt en tenslotte door de zee van het strand wordt afgesneden. Er ontstaat dan een soort schiereiland. En wat zien we daar...? Een zeehond schuifelt de zandbank op, spoedig gevolgd door een tweede en in een mum van tijd tellen we maar liefst 22 stuks, die zich heerlijk in 't zonnetje te goed doen.

Wanneer we 's middags over het strand huiswaarts keren zijn we getuige van een reddingsactie. Een tweetal onverlaten hebben de instructies van de kustwacht om bij opkomend water een zandbank te verlaten niet opgevolgd en zijn tot hun middel in het drijfzand weggezakt. Het blijkt een verre van eenvoudige klus om de drenkelingen het strand op te krijgen. Onder het oog van ramptoeristen, waaronder wij, worden de betweters door de reddingsbrigade, met een helikopter op stand-by, uit het slijk getrokken en vervolgens door de brandweer op niet zachtzinnige wijze schoongespoten. Vervolgens worden zij naar het politiebureau afgevoerd om daar als toetje een pittige rekening voor de reddingsactie in ontvangst te nemen. Het zij zo!

Ons toetje van deze verrukkelijke dagtocht is een maaltje vis van solide omvang.

Wordt vervolgd

DE VIJFTIENDE SNERTTOCHT VAN WSV "JONG EN VROLIJK"

Door: Peter van de Ven

Toen ik op vrijdag 5 november de organisatie mailde om mij binnen twee uur de route van station Utrecht CS naar hun startlokaal te laten weten, verwachtte ik daar niet veel van, omdat ze op die dag wel bezig zouden zijn met het uitzetten van de tocht. Toch kreeg ik nog een redelijk lange mail terug, hetwelk door mij erg

MARCELLA CREEMERS van WV St. Willibrord uit Deurne komt in het Eindhovens Dagblad van 30 oktober uitgebreid aan het woord. Was ook jaren lid van de OLAT. Ze loopt gemiddeld 6000 km per jaar: "Mijn hobby is om in het weekend niet thuis te zijn." In tien jaar tijd heeft ze een afstand van 62.000 km gewandeld. De internationale Euraudax organisatie stelt telkens een gouden arendspeld beschikbaar als een wandelaar 1950 kilometer heeft gelopen. Marcella is hard op weg haar vijftiende gouden arendspeld binnen te halen.

EURAUDAX bestaat al meer dan honderd jaar. Dit werd half oktober gevierd met een super Audax wandeltocht van 200 kilometer (wellicht treft U elders in dit blad een verslag hierover aan). In 2006 staat deze afstand op de rol in Nederland, traject Roermond - Leersum. Wist U overigens dat Henri Desgrange, de vader van de Tour de France, honderd jaar geleden aan de wieg stond van deze niet competitieve vorm van marcheren in de vrije natuur?

GROENE

NEDERLANDER:

Op het moment dat U dit leest is net de Grootste Nederlander Aller Tijden gekozen. Helaas komen er in die lijst en in de top tien nauwelijks "groene geesten" voor. Daarom heeft Milieudefensie een schaduwverkiezing georganiseerd: de GROOTSTE GROENE NEDERLANDER ALLER TIJDEN: personen, die het meest hebben betekend voor natuur en milieu. U kunt hier alles over lezen op hun website

www.milieudefensie.nl/



gewaardeerd werd, want dat was na de "limiet". Leuke woordspeling: jong ben ik niet meer, en ik was die ochtend ook niet vrolijk, dus een toepasselijke club om bij te gaan wandelen!

Deze tocht is zeker de moeite waard. Na enkele honderden meters loop je al langs de Vecht en ontdek je, dat die mensen daar in die woonboten zeker geen slechte domicilie hebben uitgekozen.

De natuur is soms ondoorgrondelijk, want in de buurt van een woonblok



Een onrustige omgeving

en een vijftien meter hoge flat, dus in een onrustige omgeving, had een ooievaar toch nog een plekje gevonden voor gezinsuitbreiding in een nog hogere boom. Even verderop liepen we langs een complex van volkstuintjes. Een reiger zat daar in een sloot op iets eetbaars te loeren, en liet zich door de wandelaars niet verjagen, zelfs al passeerden we haar op een afstand van slechts vijf meter.

Het weer werkte ook mee. Toen ik 's-ochtends thuis wegreed nog een kille mist, nu 12 graden. Soms werd je door de zon verblind. Dat kon je eigenlijk niet gebruiken, want je moest wel goed letten op de krijtpijlen. Jammer dat men niet investeert in papier of plastic pijlen, die zie je veel beter.

Buiten de bebouwde kom van Utrecht hadden we zicht op een tweetal molens, een grote en een kleine op standaard. Het is maar goed dat mijn buurman dit niet leest,



Molen: zuilentype

want zo iets moet je als Hollander veel professioneler kunnen beschrijven. Hierna kwamen we al gauw bij kasteel "Zuilen", een fraai historisch monument. Het dorp dat hier vlakbij ligt is Oud Zuilen, een kleine woonkern, die de tijd van weleer uitstraalt. Helaas geen herberg, waar je je kon laven.

Hierna kwamen we bij de Maarsseveense Plassen. Eerst bij de Kleine Plas. Een kletsnatte hond kwam net uit het water, gelukkig gelastte de bazin hem niet op mij af



Kletsnatte hond

te rennen, anders had ik een gratis douche gehad! Toen volgde de Grote Plas. Hier was veel dagrecreatie, vooral trimmers.

Onbewust gingen mijn gedachten terug naar vijftien jaar geleden, want in deze contreien woonde toen Tom Greuter. Met hem heb ik een keer of vijf de Vecht- en Plassentocht gelopen. Hij was een van mijn beste wandelvrienden, maar door een terminale ziekte was dit nu voltooid verleden tijd. OLAT-leden van de generatie tachtig / negentig zullen hem nog wel kennen.

Terug naar het heden: de grote rust, de kantine van een camping, diende zich aan. Hier nog met een Limburgs echtpaar gezellige kout gehad, die zullen wel de prijs gekregen hebben van de verstwegkomenden!

Het tweede gedeelte van de tocht gaf meer wijde blik, en was ook een stuk verharder dan het eerste. Maar nog steeds de moeite waard. Wij passeerden nog een paar fortten, omgeven door grachten. Een boer had een vervallen schuurtje nog steeds niet gesloopt, maar het was zeker voer voor fotograferen! Op een gegeven moment nog de dom van Utrecht gezien als herkenningsteken, en mezelf gerealiseerd dat de derde stad van Nederland gelukkig op 10 kilometer afstand zo'n bescheiden skyline heeft, i.p.v. die Amerikaanse lijn, met meer dan dertig van dat soort "luchtkastelen".

In Utrecht teruggekomen geen gebruik meer gemaakt van een binnenrust van de organisatie. Had ik beter wel kunnen doen, want het was daarna toch nog een klein uur lopen naar het Geuzenkwartier, waar de start was.

LUGUBERE WANDELING: Wat is er, 15 jaar na de val van de Muur, over van de oude DDR-grens? Om hier achter te komen verkende de Duitse fotograaf Marco Bertram het 1378 kilometer lange traject te voet. Er werd gelopen over de oude militaire Kolonnenweg, waarover de DDR haar grenstroepen en materiaal verplaatste. Het kostte hem zes weken, van Oelsnitz in het zuiden tot Priwell aan de Oostzee. Uit angst voor achtergelaten mijnen werd de "Todesstreifen" gemeden, waar tussen 1946 en 1989 meer dan 1000 vluchtende Oost-Duitsers om het leven kwamen. Vooral in de deelstaat Thüringen stuitten de wandelaars nog op interessante overblijfselen, zoals vervallen wachttorens in de velden en een stuk betonnen muur met graffiti erop in het bos. Er werden 4000 foto's gemaakt, die uiteraard binnenkort geëxposeerd worden.

POLITIEONDERZOEK 2: Er zit nog steeds geen schot in de moordzaak, die tijdens de Heuvelland Vierdaagse plaatsvond (zie het Novemberrubrieknummer). Wel zijn alle Belgische deelnemers ondervraagd. Dit omdat er een plastic draagtas, afkomstig uit een fruitmarkt in Antwerpen in de buurt van de plaats van het delict is gevonden. Alles over deze zaak kunt U nalezen in www.opsporingverzocht.nl/

VREEMDE MANIER VAN ACTIEVOEREN: De vereniging ter promotie van kunststof raamkozijnen (VKG) heeft onder haar klanten in de bouw een brochure verspreid: "Soms is hout zo rot nog niet", met als ondertitel: "de mooiste boswandelingen". De achtergrondgedachte daarbij is dat mensen intens van hout mogen genieten, zolang dat maar in de natuur is, en niet als het verwerkt is in een raamkozijn.

Op het eind nog 200 cl. erwtensoep genuttigd -het heette per slot van rekening niet voor niets snerttocht- en me voorgenomen om hiervan kond te doen aan de Brabantse wandelaars (=OLAT). De eerste keer dat ik bij deze vereniging te gast was, en hopelijk heb ik een aantal mensen geïnspireerd, om dat ook te doen.

Met de FLAL vanuit Vlagtwedde naar Bourtange.

Door: Henri Floor en Coos Verburg www.henrifloor.nl

Op zaterdag 6 november 2004 organiseerde de FLAL een wandeltocht vanuit Vlagtwedde over de afstanden van 25, 40 en 50 km. Wij kozen het 40 km parcours

De start was vanuit hotel café restaurant partycentrum De Rendering. Bij de start druppelde het iets.

De gemeente Vlagtwedde bestaat uit een zeer groot aantal dorpen en buurtschappen, waaronder een paar bekende plaatjes: o.a. Ter Apel, Bourtange, Ter Haar, Sellingen en Vlagtwedde.

Na een paar honderd meter liepen we langs de Nederlands Hervormde kerk.

Deze was grotendeels wit geverfd. Alleen de kerktoren had de kleur van bakstenen. We staken de brug over van het riviertje "Ruiten A" en volgden deze enige tijd over een smal pad. Op een splitsing, vlak voor een slagboom, en met drie naar rechts wijzende pijlen, liep een groep van 15 wandelaars even verkeerd. We staken het "Ruiten A" kanaal over en bereikten weldra bungalowpark Het Emslandermeer. Hieraan ontleende deze wandeltocht zijn naam: Emslandermeer-wandeltocht.



Nadat we het bungalowpark hadden verlaten liepen we verder langs weilanden. Voor het kanaaltje Voedingsleiding liepen we over een zogenaamd stoppelpad. Dit bleek een zelfgemaakt pad te zijn over een gemaaid korenveld.

Daarop werd buurtschap Weite bereikt. Het begon weer wat te druppelen. Langs de Gereformeerde Kerk van Weite werd de plaatselijke vlees- en worstfabriek Huls bereikt. Zij sponsorden deze tocht door een stukje worst aan te bieden. Deze aanbieding vond plaats in een overdekte fietsenstalling. Juist op dat moment veranderde de lichte regen in een bui. We bleven hier enige minuten schuilen. We zagen diverse wandelaars met poncho's, paraplu's en regenkleding arriveren.

Na zo'n 5 minuten werd de regen minder. We vervolgden ons pad en bereikten het Ruiten A kanaal. Hierlangs liep een zandweg met aan één zijde bomen. Daarnaast lag een smal grindpad en daarnaast stonden struiken. Hoewel het weer iets harder begon te regenen, liep je op voornoemd grindpad bijna droog. Dit was een lange weg langs het kanaal. En nog voordat het einde van deze weg werd bereikt, was het weer droog geworden. De een na de andere wandelaar borg zijn regenbescherming weer op.

Bij een sluis en een brug staken we het Ruiten A kanaal Oost I over. Na een splitsing van het kanaal volgden we het Bourtangerkanaal. Hier op de splitsing van het kanaal stonden enige bruin gekleurde totempalen.

We verlieten het Bourtangerkanaal weer en bereikten tenslotte de minicamping Albertahoeve. Vlak voor Bourtange sloegen we af over de Oude Joden-kerkhoflaan. De Oude Joodse begraafplaats viel bijna niet op, maar het hekwerk eromheen des te meer en daarop stond te lezen waar de sleutel te verkrijgen was. Op het kerkhof stonden maar een klein aantal grafstenen. Deze stenen lagen

Uit de Necrologie van THEO VAN GOGH: Dit jaar liep de daartoe uitgedaagde filmmaker en kettingroker nog de Nijmeegse Vierdaagse. Het werd voor hem vooral "een mentale uitputtingslag". "Ik word gewoon depressief van al die opgewekte mensen die geloven in een gezonde geest en een gezond lichaam". Overigens waren er toen ook al geruchten van een aanslag op hem tijdens dit evenement, maar zoals altijd werd dit luchtig door hem opgenomen: "Bovendien is dat een mooie manier om te sterven voor iemand die altijd een grote bek over het moslimfanatisme heeft"

HELMOND SCOORT als wandel- en fietswalhalla: Apeldoorn mag dan de naam hebben, in Helmond kan het ook: ontspannen wandelen in de bossen, urenlang. Dit was de uitslag van een onderzoek in opdracht van de ANWB. Daarbij kwam Helmond uit de bus als een van de tien steden in Nederland met de beste vrijetijdsvoorzieningen. Nr. 1 op de lijst is Emmen. Helmond is nr. 10 en moet die plaats delen met Zwolle en Hengelo. Maar daarmee staat Helmond ver boven een middenmoter als Eindhoven en backbenders als Amsterdam, Rotterdam en Den Haag. (Eindhovens Dagblad, 11 november 2004)

HELMOND 2: Nee een voetbalclub in Helmond is genoeg, zo denderend voetballen ze nou ook weer niet! Maar laat ik nou in verband met die wandelvriendelijke mentaliteit van die stad een mailtje gestuurd hebben naar Jan Traverse van het Helmonds Dagblad. Er zou namelijk in een parkje in de wijk Zwanenbeemd een wandelpad lopen, waar ook een aantal bruggetjes inzaten. Om opvriezen bij sneeuw of ijzel te voorkomen, had men daar iets apart geconstrueerd. Jan heeft nog niet teruggemaid, geen tijd of met vakantie. Misschien kan een trotse Helmonder ons laten weten wat er gedaan is, andere gemeenten kunnen er alleen maar baat bij hebben.

wijd uit elkaar.

Vervolgens kregen we uitzicht op een eerste molenpark in de verte. Het betroffen hier molens die elektriciteit opwekken en op Duits grondgebied staan. We liepen langs een gracht en de Redoute.

De Redoute is aangelegd om de Soldatendijk te beschermen tegen onder meer de boeren. Die wilden niets liever dan het water zo snel mogelijk lozen. Zowel deze dijk als die langs het Moddermansdiep werden regelmatig doorgestoken om het water kwijt te raken. Overigens heeft de redoute een bezetting gehad van 20 man en bezat 6 zesponders als hoofdbewapening. Nu niet direct iets om lastige boeren mee aan te vallen.

Op een bankje in de schaduw hadden we een rust. We hadden nu 11,7 km afgelegd. De verzorgingspost was weliswaar niet meer zo ver (deze lag op 13 km), maar was ver genoeg om toch eerder te rusten. Rond half elf schoof de bewolking geleidelijk weg. Hiervoor in de plaats kwam een wolkenloze hemel, met dus veel zonneschijn. Verderop passeerden we de grens met Duitsland.

We kwamen bij een picknickbankje bij het beginpunt (of eindpunt) van een Nederlands/Duitse wandelweg. Op 13 km was dan de verzorgingspost in Duitsland. Op de woning stond de tekst Ferienwohnung.

Na de verzorgingspost staken we een verkeersweg over. We passeerden een nog niet gemaaid maïsveld en bij een waterplas sloegen we af. Nu volgden we enige honderden meters het modderigste stuk van de hele

wandeling. Kort daarop werd het natuurgebied Heeder Moor bereikt. Hier liep een houtsnipperpad, omzoomd door fraaie berken.

We beklommen een uitkijktoren, maar het uitzicht viel wat tegen. Bij het verlaten van dit gebied stond bij een picknickbank een grote kei met daarop de tekst Heeder Moor.

Rond één uur in de middag kwamen steeds meer wolken aangedreven en werd het half tot zwaarbewolkt. Maar het bleef wel droog. De zon prikte echter minder vaak door de openingen in het wolkendek dan we gehoopt hadden.

We staken de E31 snelweg over. We zagen hier een ander groot molenpark met wel 21 molens die elektriciteit opwekten. We liepen tussen een aantal molens door. Bij buurtschap Heederfeld staken we de E31 weer over en volgden deze even parallel tot een bos werd bereikt. Nu volgde het haast wel mooiste deel van de tocht. We dwaalden nu door een (Duits) bosgebied waarbij veelal paden werden betreden die weinig gebruikt werden. De afgewaaide bladeren en de gekleurde nog niet afgewaaide bladeren vormden een mooi schouwspel, want het geheel werd beschenen door een zonnetje.

In dit bosgebied met de naam Forst Arenberg stonden veel uitkijkposten. Utkijkposten voor jagers wel te verstaan. Het waren open hutjes op zo'n 2 tot 3 meter hoogte die werden ondersteund door houten palen. Na de 5^e uitkijkpost hadden we een rust op een picknickbank bij een vijver. Hier spraken we met een Duits echtpaar. Ze vroegen of wij ook naar Vlagtwedde liepen.



Grote kei bij Heeder Moor

gelezen in Spoor:
Wandelen langs gedichten in Leiden: Poëzie lezen in Leiden kan wandelend. In de woonplaats van Piet Paaltjes, J.C. Bloem, Maarten 't Hart en Cees van Hoore zijn bijna 100 gedichten op muren geschilderd. De mus -waarin twintig keer het woord "tjielp" voorkomt- van Jan Hanlo op de Nieuwe Rijn, Sonnet xxx van Shakespeare op de Rapenburg, Paul van Ostaijens *Mobile* op de Boerhaavelaan. De gedichten zijn "gemuurschilderd" in de originele taal, een bordje met de vertaling is altijd in de buurt. Op de site www.muurgedichten.nl is onder andere een wandeling te vinden. Beste startpunt: grandcafe De Stadhouders aan de Nieuwe Rijn 13. Op de muur een chronologisch overzicht, plus een plattegrond.

Succesvolle start sportief wandelen!

Dinsdagochtend 9 november j.l. is OLAT gestart met haar wandelactiviteit voor 50-plussers. 45 Enthousiaste wandelaars hadden zich om 10 uur verzameld bij café De Rooie Sok voor de eerste wandeltocht. Rond 12 uur kwamen ze met lekkere rode wangen van enerzijds de gezonde buitenlucht en anderzijds de inspanning, tevreden en voldaan weer terug. SV Fortuna '67 heeft inmiddels al een maandje proef gedraaid maar haar activiteit 'sportief wandelen' op de dinsdagavond van 19.00 uur tot 21.00 uur. De belangstelling hiervoor is zo groot dat de wandelactiviteit inmiddels ook op een tweede avond wordt georganiseerd en wel op de donderdagavond van 18.30 uur tot 20.30 uur. Ook deze wandelingen starten bij De Rooie Sok. Voor meer informatie over deze wandelactiviteit kunt u contact opnemen met Johan Stehmann, telefoon 0413-475818. uit: weekblad Midden Brabant.

De grens met Nederland werd overgestoken bij grenspaal 181 en 181 I. Daarop werd de vesting Bourtange bereikt.

De vesting Bourtange is gereconstrueerd naar de situatie in 1742. Dit is een uniek monument van in oude glorie herstelde bouwwerken, zoals de Friese en Munsterse poorten met houten ophaalbruggen, het schilderachtige marktplein met zijn 300 jaar oude lindebomen, officiershuizen uit de 17e eeuw, het pastoorslogement, het oude en het nieuwe kruitmagazijn, het 's Lands Huys, grachten, wallen, vijf bastions, kanonnen, de rosmolen, de standermolen en de waterputten.

Over de ophaalbrug Munstersepoort werd het marktplein bereikt. De officiële rust voor de 25 en de 40 km lopers was in café restaurant 's Landshuys, maar wij werden



verwezen naar de 50 km rustpost in café 't Oal Kroegje. Door de Vriessepoort werd vesting Bourtange weer verlaten. Na een ophaalbrug kwamen we nog langs een Kazemat/bunker.

Daarop kwamen we langs de haven van Bourtange, maar er lagen geen boten. Langs het Bourtangerkanaal werd Bourtange weer verlaten. In de buurt van totempalen, dezelfde als

eerder in dit verslag genoemd, staken we het Bourtangerkanaal over.

Bij een sluis werd het Ruiten A kanaal Oost weer overgestoken. Nu dwaalden we verschillende keren door het Natuurgebied van het "Dal van de Ruiten A". Bij een afgerasterd gebied van Dal van de Ruiten A stond een bord van Natuurmonumenten. Op een heuvel lag een grote dikke boomstam, waarin een bankje gezaagd was.

Hiervandaan hadden we een fraai uitzicht op een deel van de meanderende beek. Verderop liepen we over enige vlonders.

We liepen in de richting van buurtschap Harpele. We passeerden Herberg de Van Bommelhoeve. Er stond aangegeven dat hier een overnachtingsmogelijkheid was, maar het zag er donker uit.

Via het Metbroekbos werd het centrum van Vlagtwedde bereikt. Langs een klokkenspel werd de finish bereikt. Ons GPS-apparaat gaf aan dat we 41,12 km hadden afgelegd in 8 uur, waarvan we 50 minuten hadden gerust.

Tijdens de wandeling liepen we verschillende keren over trajecten van het Noaberpad.

Het Noaberpad is een wandelroute van 379 km tussen Nieuweschans in Groningen en Emmerich, net over de grens met Arnhem. De route volgt de Duitse grens aan weerszijden. In het graafschap Bentheim tussen Drenthe en Twente, in het Munsterland ten noorden van Winterswijk, rond Bocholt en bij Emmerich loopt het pad door Duitsland. Die delen van de route zijn in samenwerking met Duitse organisaties ontwikkeld. Deze LAW, tussen de Rijn en de Dollard, geeft de wandelaar de gelegenheid de grensstreek te leren kennen. En de bewoners, de Noabers, voor wie grenspalen nooit een onneembare barrière waren.

Het is een mooie tocht geworden. We liepen deze dag weinig over asfaltwegen. En vooral de twee Duitse bospassages waren heel mooi en ook het weer was ons goed gezind.

Met Constant op stap

De IJsseldaltocht te Brummen

Op zaterdag 16 oktober organiseerde WS'78 hun wandeltocht vanuit café-restaurant 'Concordia' te Brummen. De start was om 9.00 uur. De wandeling ging door een afwisselend coulisselandschap en door bossen van de landgoederen: Leuvenheim en Leusveld. Dit natuurgebied is in beheer van Natuurmonumenten en ligt op een zandrug tussen de Rhijenderense Beek en de Oekense Beek. Het gebied is 184

In Op Weg van november 2004 staat een artikel over de Via Alpina, bestaande uit 5 routes die oost-west of noord-zuid de Alpen doorkruisen. In totaal 5000 kilometer wandelweg, waarin vergeten lokale en regionale paden ook een plek krijgen. De meeste liggen tussen de 1000 en 3000 meter.

Hoogteverschillen van 1000 meter zijn dagelijkse kost, maar klimwerk en gletsjers worden vermeden. Aan de plannen wordt nog volop gewerkt, maar informatie over etappes en accommodatie is te vinden op

www.via-alpina.com

Ook in Op Weg van november staat een interessant artikel over het St Paul trail in Turkije. Dit pad volgt de voetsporen van de apostel Paulus die hier het christelijke geloof wilde verspreiden....

Het pad is 450 km, rood-wit gemarkeerd en gaat door indrukwekkende natuur. Soms is er een dorpje, maar een netwerk van refugios of gites is niet aanwezig, dus dat wordt een tocht vol verrassingen met tent en kookspullen.

www.stpaultrail.com

In Op Weg van september staat van dezelfde padontwerpster Kate Clow een route langs de kust, eveneens in Turkije. Het gaat hier om de Lycian Way, een route van 500 km, rood-wit gemarkeerd. Wat betreft de accommodaties, zie artikel hierboven.

www.lycianway.com

hectare groot en het bos is aangeplant op rabatten (=verhoging tussen greppels).

Bij het plaatsje Hall kregen we onze eerste verzorging bij een soeppost.

De wandeling ging vervolgens richting het Apeldoorns kanaal, waar we toegang kregen tot het landgoed 'Huis te Eerbeek', dat sinds 1942 eigendom is van het Gelders Landschap. Bij het landhuis liepen we langs de beek en door de voortuin. We staken de spoorlijn van de Veluwsche Stoomtrein Maatschappij over om Laag Soeren te bereiken. Daar hielden we een rustpauze in restaurant 'De Harmonie'.

Na de pauze wandelden we door de bossen van Soeria en over het landgoed Hof, te Dieren, dat sinds 1820 verbonden is met Twickel in Delden. Het is gelegen in de Veluwezoom en bestaat uit bossen en verder uit weilanden, in de uiterwaarden van de IJssel. Ook Schaddevelden (Nationaal Park Veluwezoom), behoort tot het gebied.

We liepen over hellende paden, met mooie vergezichten, naar Dieren, waar de koffie/theepost was. Na de verzorging liepen we door het dorp en via de spoorwegovergang naar de veerstoep, waar we per veerpont de IJssel werden overgezet. We kwamen door Olburgen en het gehucht Rha, dat zoiets betekent als: door rooiing ontgonnen stuk woeste grond. We passeerden 'De Hoop', een molen uit 1879 die in 2000 werd gerestaureerd.

Op de volgende grasdijken kregen we regelmatig mooie vergezichten. Over lange en donkere paden bereikten we uiteindelijk het kleinste stadje van Nederland: Bronkhorst. Het plaatsje is vooral op toeristen ingesteld en telt slechts 160 inwoners. Nadat we bij een fruitpost waren voorzien van een appel of een peer, gingen we naar het Bronkhorsterveer, waar we wederom per pont de IJssel overstaken om daarna terug te keren naar de finish.

Aan deze afwisselende en soms pittige wandeling namen 367 wandelaars deel.

Euraudax Leersumse Plassentocht te Leersum

Op woensdag 3 november organiseerde Rolf Craanen, onder de vlag van Euraudax Nederland, zijn jaarlijkse wandeltocht van 25 km. De start was weer vanuit de kantine van de voetbalvereniging HDS 'De Engelsche Berg' aan de Wildbaan te Leersum. Om 11.00 uur gingen we als groep, met baankapitein André Loos en zijn assistente Margreet Bouter (beiden uit Lelystad), op pad. Al gauw gingen we de bossen in en daar wandelden vooral over slingerpaden. Het eerste gedeelte van de tocht ging door het Leersumse Veld en over een mooi dijkje tussen de Leersumse Plassen door.

Het was oppassen geblazen want er zaten veel stronken op de paden en de grazers die er rondliepen waren scheutig geweest met vlaaien bakken. Tussendoor kregen we ook wat stijgende paadjes. Na de nodige kilometers kwamen we terug bij de startkantine voor de eerste rust. Na de rust kreeg iedereen een lekker appeltje voor de dorst en we stapten weer verder door Leersum o.a. langs

de tennisbanen en vervolgens naar de bossen van boswachterij Leersum en Breeveen. Nadat we daar doorheen waren getrokken, liepen we door het open veld en langs bosranden weer terug naar de bebouwde kom van Leersum. In dezelfde kantine als eerder genoten we van de rust en de heerlijke soep die daar op ons stond te wachten. Na de soeppauze liepen we langs de Uilentoren, een leuke uitzichttoren, en daarna door de bossen richting graftombe Nellesteyn. Via een steil pad gingen we naar beneden en daar stond Rolf Craanen om ons veilig te laten oversteken. Hierna liepen we door de bossen van Dartheide tot aan een volgende oversteek. Er volgden nog wat bospaden en brede lanen tot bij partycentrum Donderberg, hier staken we de weg over en gingen vervolgens via een fietspad naar de finish. Het was aanvankelijk mistig, maar later op de dag kwam de zon te voorschijn. Er haalden 47 wandelaars de finish.

De Prinsentocht

Op zaterdag 13 november organiseerde WS'78 hun wandeltocht vanuit het gebouw 'Younited' aan de Hambroeklaan te Breda-Prinsenbeek. De start was om 09.00 uur. Al gauw staken we een drukke weg over en we naderden Prinsenbeek. Nadat we Prinsenbeek hadden verlaten, gingen we naar Het Liesbos (een 220 hectare groot bosgebied van Staatsbosbeheer, dat al eeuwenlang wordt gebruikt voor de productie van eikenhout. Het gebied wordt al in 1267 vermeld als het 'Bosce van Lies'.) We volgden de bospaden totdat we een drukke weg naderden. Hier gingen we via een tunnel onder door. Na nog een poosje wandelen, kwamen we bij de "Ambachtelijke IJsboerderij en Melkveehouderij Heidehoeve" aan de Hoge Bremberg te Etten-Leur, waar de soeppost was. Na de verzorging liepen we over polderwegen naar de bossen van landgoed de

Pannenhoef en vervolgens naar Café-zaal 'Buitenlust' te Rijsbergen, waar de grote rust was. Na de rust liepen we over graspaden en langs landbouwgronden en langs bosranden. In de buurt van Etten-Leur was in een hal van een tuinbouwbedrijf een koffie/theepost ingericht. Na de verzorging liepen we door open terrein naar de Moerdijkse Postbaan te Breda, waar we een appel kregen. Via het Liesbos wandelden we terug naar de bebouwde kom van Prinsenbeek. Nadat we daar de Markt waren gepasseerd bereikten we weldra de finish.

Aldaar aangekomen kreeg ik van het bestuur van WS'78 bloemen uitgereikt, vanwege het feit dat ik vorig jaar de mijlpaal van 10.000 WS'78 wandelkilometers bereikte. Het was een mooie wandeltocht, en goed wandelweer ondanks enkele buitjes tussendoor. Er gingen 355 wandelaars van start.

Amore, amore, more, more....

Zaterdag 2 oktober wilde ik weer m'n beste beentje voor zetten met de 25 kilometer van de 25e AMORJUBILEUMTOCHT. De start is wel eens in een ander dorp geweest, maar voor dit weekend weer terug naar de roots: het rustige kerkdorp Haarle, gelegen bij Nijverdal.

Recht uit en in het hart

De inschrijving bij wandelsport Haarle was vlot geregeld. Mijn felicitaties met het jubileum -recht uit het hart- werden met liefde in ontvangst genomen. Jammer dat niet meer wandelaars dit deden. Tevens kon de expositie van de AMORTOCHT door de jaren heen bekeken worden.

Deze liefdesgeschiedenis was liefdevol verzorgd door Emmy Rensen. Vanuit café Vloedgraven ging ik op pad. Zou dit een wandeling op hoog niveau worden en met vitamine L in overvloed? Een prachtig zicht kreeg ik al snel op het sprookjesachtige en lieflijk gelegen kasteel Palthe. Daarna kwam ik door het gebied van de grazende terreinmedewerkers, beter bekend als Schotse Hooglanders. De route was perfect aangegeven. De pijlen van Cupido waren overal voltreffers, recht in het hart.

Hart voor de wandelsport

Even een tussenstop met een hartverwarmend bakkie thee en een plak -niet krenterige- krentewegge. Na deze gratis smakvolle Sallandse gastvrijheid vervolgde ik de route over de uitgestrekte heide, tevens het leefgebied van de zeldzame Korhoen. Op de top van een heuvel trof ik routebedenker, uitzetter en nu even gids: Centurion 952. In deze contreien is er dus ook een wandelaar met hart en passie voor de sport die tevens de handen uit de mouwen steekt. Een stevige fundering: de Sallandse Heuvelrug, goede bouwstenen: betrouwbare medewerkers, en een goede bouwvakker:

Hennie Rensen zorgen telkens weer voor een succes dat staat als een kasteel!!

Hartveroverend landschap

Nadat ik mijn complimenten niet onder stoelen of banken had gestoken, (dat kon hier ook moeilijk) genoot ik nog

Door: Alma van Hardeveld

even van het panorama. De contouren van de televisietoren van Makelo en verschillende kerktorens waren zichtbaar. Even later was ik weer alleen met de weergalozige stilte en het hartveroverende landschap. Terwijl het hartstikke zonnig en muisstil was, stak er een minikangoeroe oftewel een bosmuis over. Het parcours ging verder door het hart van het prachtige smeltwaterdal De Diepe Hel. Dan ging het weer over heuvels met steile hellingen begroeid met vossenbessen. Echt een uitdaging voor liefhebbers.

Hartelijk welkom

In een legertent bij de Schaapskooi was er een hartelijk welkom van een accordeonist. Hier nam ik een hartig instant-soeppie. Nog even een lusje over de heide en het Goudzoekerspad. Dit is een fietspad door het ravijn; vroeger werd hier echt goud gedolven. Langs de rodo-dendrons en over de lanen van de Sprengenberg terug naar de rust. Op de zandweg over de Haarlerenk kreeg ik nog een gouden appeltje voor de resterende kilometers. Elke deelnemer kreeg na afloop als extraatje een pen. Vandaar deze pennenvrucht van mijn kant als extra bedankje voor de schitterende tocht.

Kom ook eens naar Haarle, velen gingen u reeds voor waaronder Prins Hendrik en de Sultan van Assahan. Dit weekend was er tevens een record: 1042 wandelaars. Kortom: sluit deze AMORTOCHT ook in uw hart. U bent hartelijk welkom in het hart van Haarle.

Amore, Aloha `La Au Oe (dit is Hawaïiaans).

Een wandelaar "in love"

CLUBREIS NAAR VLAAMS BRABANT

Pionieren in het Hageland

De laatste clubwandeltocht van dit jaar is eigenlijk de eerste tocht van het nieuwe seizoen. Om ons in de toekomst voor zulke moeilijke toestanden te behoeden, is ons bestuur voornemens om het OLAT-wandeljaar 3 maanden op te schuiven. Op deze tocht was alles al een beetje anders, we wisten namelijk niet precies waar we zouden gaan wandelen want in de brief stonden andere plaatsen vermeld dan in het oorspronkelijke programma.

Van Diest had ik wel eens gehoord: want Diest-Valkenswaard was 'vroeger' een wandelbegrip, en in Zichem en Scherpenheuvel had Dini nog als bruidje rondgehuppeld, en we kenden het omdat de Witte daar woonde. Maar Bekkevoort en Sint-Joris-Winge waren voor ons totaal onbekende namen. Eerst dacht ik nog dat het ergens in Belgisch Limburg zou liggen, maar bij Leende draaide Frans 'al' de verkeerde kant op, en daarom zou 'het' wel ergens in de Kempen zijn. Bij Lommel lazen we de mooie spreuk: welkom in Vlaanderen en omdat Frans rechtdoor reed en weldra de kolenmijnen bij Beringen in zicht kwamen begon ik toch te twijfelen, zeker toen Frans bij Zolder voor de richting Brussel koos.

We hadden de A2 nog niet verlaten of het stond al aangegeven: 'De Pallieter te Bekkevoort, om van te genieten!'

Het is dus toch Brabant geworden, Vlaams wel te verstaan, maar we voelen ons toch verwant.

De Pallieter had waarschijnlijk de avond daarvoor al van het leven genoten, want volgens de kuisjuffrouw mocht

er voor half tien niemand binnen komen. Net als we onze stoute schoenen aan hebben om te vertrekken, gaat de deur echter van het slot en kunnen de liefhebbers nog voor een plas en koffie terecht.

Om op de route te komen, we bewandelen vandaag een traject van de GR 512, die loopt vanaf Diest naar het Zoniënwood bij Brussel, krijgen we eerst een



onbeschreven aanloopstuk van ongeveer een kilometer. Een 'stukje' ervan gaat langs de harde weg tussen Leuven en Diest, aangelegd in de Oostenrijkse tijd

ergens tussen 1700 en 1800; de gaten hebben ze inmiddels wel dichtgemaakt maar hij is nog even recht als vroeger!

Na een kwartiertje aanmodderen -het echte modderwerk zal pas iets later beginnen- hebben we de eerste markering gevonden en kunnen we de papieren opbergen! De tekst: 'we gaan naar rechts en maken een brede bocht naar links in de richting van de kerktoeren van Bekkevoort' brengt ons allen in verwarring, want daar komen we net vandaan. We gaan dus bij de eerste weg gewoon rechtdoor en pakken pas de volgende straat rechtsaf, want die is van kasseien en zal straks vanzelf wel modderig worden.

Opvallend zijn de kippen in de ren, op de foto lijken 'het net echte', maar in werkelijkheid lijken ze er niet op!

Vooraan in het bos aangekomen, zien we een paar mooie optrekjes, maar zodra die uit het oog zijn begint de pret. We schuiven van het ene gat in het andere en genieten met volle teugen, sommigen zelfs dubbel, want je kunt mekaar nog eens vastpakken om te voorkomen dat je languit in de blubber terecht komt.

Even hebben we 'het hard' onder de schoenen en genieten



van het 'glooiend uitzicht'. Een paar dames maken mij na de tocht attent op enige afwijking in de tekst en de werkelijkheid. Zo zou het kenmerkende 'stenen huis' uit 1648 het oudste stenen gebouw uit deze streek zijn en eertijds dienst hebben gedaan als brouwerij en Schepenbank. Op die plek staat momenteel echter een 'leuk huisje', dat wordt bewoond door een fysiotherapeut. Waarschijnlijk doet het lemen huisje - waarvan sprake - nu dienst als garage! Zo zie je dat ook vergankelijkheid maar betrekkelijk is! Maar goed dat ze de Oude Leuvensebaan ook nog behouden hebben, want zo kom je tenminste ergens. En dat ergens is bij een 80 meter hoge uitkijktoren. Enkele durfals zijn erin geklommen en staan boven over het gebied te staren. Ik kan zo'n beetje voorspellen wat ze zien: 10 km naar het westen ligt Aarschot, maar veel dichterbij staat in een prachtig dal op de Tieltse berg de

Onze Lieve Vrouwe kerk te pronken. De glooiende velden liggen er kaal bij, het is immers herfst en de gewassen zijn binnen gehaald. Hier en daar nog een half geoogst maïsveld, in die branche is ook hier niet veel meer te behalen.



De grond bestaat in dit deel van het Belgenland uit ijzerzandsteen en dat diende oorspronkelijk alleen als voedingsbodem voor loofbossen. Tot voor 50 jaar kon men hier uitsluitend in kleinschalige landbouw in het levensonderhoud voorzien. De streek was dan ook een geschikte leverancier van goedkope werkkrachten in de kolenmijnen. Wij herinneren ons nog de mijnramp van Marcinelle in 1956. De meeste slachtoffers van die ramp kwamen uit deze streek.

Vanaf de begane grond is dit evenwel het mooiste plekje dat we vandaag aandoen. We wandelen verder door het



open veld en komen achter de kerk het dorpje St.-Marten binnen. Inderdaad vanaf achter de kerk dalen we via een vrij steile weg af naar de dorpsstraat; de dorpingen kijken hier letterlijk nog via de kerk op naar de hemel. De hoge omwalling onder deze Sint-Martenskerk wordt gebruikt als aanplakmuur en daar lezen we dat de afgelopen nacht er een is geweest van de plezante scharrel.



Echte grote dorpen zien we vandaag niet, hier en daar vormen een paar boerderijen en enkele burgerhuizen de

entourage voor een gehucht, en we vragen ons dan ook af of de plaatselijke voetbalclub die over een paar velden en een kantine beschikt wel voldoende leden zal hebben om een elftal op de been te brengen!

Na de inbreng van dit laatste gehucht verlaten we dan ook meteen de bewoonde wereld en betreden de sompige ondergrond van weer zo'n typisch streekeigen: het Walebos.

Het gebied, zo lees ik, is ongeveer 400 ha groot, waarvan de helft als natuurreservaat wordt beheerd. Het is het grootste broekbos in Vlaanderen, dat hoofdzakelijk is begroeid met elzen. De paden zijn amper begaanbaar, maar we worden geholpen door bruggetjes in de vorm van rondhout dat in de modder is gelegd. Bij nat weer, zoals vandaag, is de kwaal soms minder moeilijk te overbruggen dan het middel ertegen! Naast de elzenbomen is er nog een grote rijkdom aan flora en fauna. Hier en daar staan borden met uitleg over specifieke dieren en planten.

Sinds kort is in het hele gebied rond Tielt-Winge een wandelnetwerk gevormd en dat doet ook dit natuurreservaat aan. Je moet er echter van uitgaan dat er uitsluitend gewandeld mag en kan worden, poortjes die het ene traject met het andere verbinden zijn zo 'vernuftig' in elkaar gezet dat je er met een rugzak op, en ook nog een buikje, beslist niet door komt. Maar, aan alles komt een einde, ook aan deze beproeving.

Het volgende plaatsje heet Houwaart, de patroon is Sint Dionysius en de pastoor woont in een mooie pastorie. Er is geen café te bekennen, anders hadden we hier beslist even gerust!

De heilige Jozef staat een eindje verderop al op ons te wachten, hij is naast patroon van het Belgenland, hier in het Houwaartsgat, ook een baken voor de GR-wandelaars.

Over een bijna onmogelijk paadje volgen we een wal, dus nog het oorspronkelijke hageland (=bosland), en komen na een tijdje bij een grote vijver en een kasteel.



Het Kasteel van Horst, want zo heet het dorpje, is een indrukwekkend gebouw en ligt rondom in het water. Het heet daarom een waterburcht. De toren en het poortgebouw stammen uit de 14^e eeuw. Daarna is de huidige hoofdvlugel gebouwd en bewoond geweest. Sinds 250 jaar wordt het kasteel echter niet meer bewoond, maar het wordt wel steeds, zowel binnen als buiten, uitstekend onderhouden. De originaliteit maakt dit kasteel uitzonderlijk en het is al die jaren ook de geliefde spookplaats gebleven van de Rode Ridder, die hier 's nachts nog regelmatig met zijn karos, getrokken door 6 paarden, op bezoek komt. Langs het kasteel ligt een imposante hoeve, die in gebruik is als bezoekerscentrum en restaurant maar, op het moment dat wij daar voorbij komen, gesloten.

'Onze reisleiding' - Toon heeft een dagje vrij - staat een



eindje verderop al met de soep op ons te wachten. Kon ik in mijn vorig verhaal nog reppen van flauwe praat, hier waren de vertelsels nog nooit zo zout gegeten!

Hoewel het nog vroeg in de middag is beginnen we al na een kwartiertje aan het laatste traject van onze wandeling. We wandelen nu hoofdzakelijk tussen bouwland, waar nu de suikerbiet gerooit wordt. In vroegere tijden schijnt ook de wijnrank in dit gebied goed gedragen te hebben, maar na de komst van de Fransen verdwenen de wijngaarden. Nu is men hier echter weer succesvol bezig met enkele kleine wijngaarden op de weidse hellingen en kan men weer 'genieten' van een frisse, witte Hagelander! Links voor ons 'zien' we de enige berg van vandaag aan de horizon verschijnen, het is de Bensberg. Maar als we er eenmaal in de buurt zijn valt hij al niet meer op.

Verscholen achter wat struikgewas ontdek ik een opmerkelijk gebouw. Op het moment dat ik het als prentje wil meenemen, komen de bewoners de oprit afgereden en vragen vriendelijk of zij misschien ook moeten poseren. Van mij mogen ze, maar ik drong niet aan! Het huisje staat echter wel op de foto.



Het parkoers neemt daarna weer een iets drassiger vorm aan, maar onverwacht staan we ook bij een oude geres- taureerde watermolen. Het is de Gempmolen uit de 13^e eeuw met gebouwen eromheen uit 1758. En dat alles is sinds 1944 beschermd. In het gebouw hebben ze stoelen en tafels neergezet, een kraan aangesloten en er "her-



berg" op gezet.

We waren niet de eersten die er binnen gingen, maar wel bijna de laatsten die naar buiten kwamen.

Heel vroeg in de namiddag bracht Frans ons weer veilig naar huis, voor een overwintering van enkele maanden. Graag ontmoet ik jullie weer op onze volgende clubreis naar de Ardennen: zaterdag 26 februari voor een wandeling op de GR 576 van Hamoir naar Harze, misschien moet ik alvast het Franse woordje voor sneeuw gaan opzoeken!

De redactie wenst u mooie feestdagen en een prettige jaarwisseling

Dinsdag 28 december
Grenzeloze Tocht
De Zwarte Bergen, Luyksgestel
Start vanaf 08.00 uur
Finish voor 17.00 uur
Afstanden: 12 km t/m 30 km



NIEUWJAARS-WANDELTOCHT
te MILSBEEK

Zondag, 9 januari 2005

Start en finish: Gemeenschapshuis, Trefpunt 68, Milsbeek

Afstanden en Starttijden: 42 km vanaf 7.00 uur (Marathon)
28 km vanaf 8.00 uur
20 km vanaf 9.00 uur tot 13.00 uur
12-6-2½ km vanaf 9.00 tot 14.00 uur
Inschrijving en Inlichtingen: P.v.d.Ven, Korhoenderveld 109, Cuyk
telefoon 0485-322325 / 0485-517292